










4.07 STADTENTWICKLUNGSKONZEPT - Teil B DER LANDESHAUPTSTADT GRAZ

DECKPLAN 1 REPRO

Festlegung des regionalen Entwicklungsprogramm (REPRO) Graz/Graz-Umgebung

LEGENDE

-  *Hauptlinien des öffentlichen Personennahverkehrs (ÖV) gem. REPRO*
-  *projektierte Rückhaltebecken / Retentionsflächen (ungefähre Abgrenzung)*
-  *Teilräume zB Außeralpines Hügelland, Siedlungs- und Industrielandschaften*
-  *Grünzone gem. REPRO, siehe §5 (3) VO zum 4.0 STEK*
-  *Wasserwirtschaftliche Vorrangzone*
-  *Vorrangzone für Siedlungsentwicklung gem. REPRO*
-  *Landwirtschaftliche Vorrangzone gem. REPRO §5 (5)*
-  *Vorrangzone für Industrie und Gewerbe gem. REPRO §5 (6)*
-  *Abgrenzung Kernstadt gem. REPRO*

Fluglärm

-  *T 60dB*