

Bericht an den Gemeinderat

Bearbeiter: Dr. Ernest Schwarz

GZ: A 2/1 - 010716/2017/2

BerichterstatteIn: *GR Maj. SCHLECHTER*

Betreff: Gemeindejagden in Graz,
Aufteilung des Pachtzinses
für das Jagdjahr 2017/2018

Graz, 18.09.2017

Gemäß § 21 Abs. 1 des Steiermärkischen Jagdgesetzes 1986, LGBl 1986/23 idF LGBl 2017/64, hat der Gemeinderat den jährlichen Pachtzins auf die Grundbesitzer des Gemeindejagdgebietes unter Zugrundelegung des Flächenausmaßes der in das Gemeindejagdgebiet einbezogenen Grundstücke aufzuteilen.

Bei der nach den zitierten gesetzlichen Bestimmungen erfolgenden Aufteilung des Pachtzinses durch den Gemeinderat ist dessen Stellung der eines Treuhänders gleichzusetzen.

Gemäß Abs. 2 der zitierten Bestimmung ist der diesbezügliche vom Bürgermeister zu erstellende Aufteilungsentwurf vor der Vorlage an den Gemeinderat durch vier Wochen hindurch mit dem Hinweis kundzumachen, dass es jedem Grundbesitzer im Gemeindejagdgebiet freisteht, gegen den Aufteilungsentwurf innerhalb dieser Frist bei der Gemeinde Einwendungen schriftlich einzubringen oder zu Protokoll zu geben. Etwaige Einwendungen sind vom Gemeinderat in Erwägung zu ziehen.

Der Aufteilungsentwurf wurde für das laufende Jagdjahr erstellt und vom Bürgermeister im Amtsblatt der Landeshauptstadt Graz vom 12.7.2017 kundgemacht. Es wurden keine Einwendungen erhoben.

Nach diesem Aufteilungsentwurf sollten die Grundbesitzer dieser Jagdgebiete ihre Anteile am Jagdpachtzins beim Magistrat Graz innerhalb von sechs Wochen nach der Kundmachung des Gemeinderatsbeschlusses beheben können, widrigenfalls diese Anteile gemäß § 21 Abs. 3 des Stmk. Jagdgesetzes zugunsten der Gemeindekasse verfallen.

Die Grundbesitzer hätten ihre Anspruchsberechtigung durch Vorlage eines Grundbuchauszuges, der nicht älter als sechs Monate sein darf, darzulegen.

Gemäß § 21 Abs. 2 leg. cit. sollte der Gemeinderat den Aufteilungsmodus im Sinne des Aufteilungsentwurfes des Herrn Bürgermeisters beschließen.

B e s c h l u s s

Der Stadtsenat hat dieses Geschäftsstück am vorberaten und stellt den

Antrag

der Gemeinderat der Landeshauptstadt Graz wolle beschließen:

Der für das laufende Jagdjahr für die Grazer Gemeindejagdgebiete erzielte Jagdpachtzins wird unter Zugrundelegung des Flächenausmaßes der in das jeweilige Gemeindejagdgebiet einbezogenen Grundstücke gemäß § 21 Abs. 1 des Steiermärkischen Jagdgesetzes 1986, LGBl 1986/23 idF LGBl 2016/96, wie in der beiliegenden Kundmachung angeführt, auf die Grundeigentümer aufgeteilt.

Die Grundbesitzer dieser Jagdgebiete haben ihre Anspruchsberechtigung durch Vorlage eines Grundbuchauszuges, der nicht älter als sechs Monate sein darf, beim Magistrat Graz, BürgerInnenamt, Amtshaus, Schmiedgasse 26, 3. Stock, Tür 302, darzulegen.

Anteile, die nicht sechs Wochen nach der Kundmachung dieses Gemeinderatsbeschlusses behoben wurden, verfallen gemäß § 21 Abs. 3 leg. cit. zugunsten der Gemeindekasse.

Der Bearbeiter:
Dr. Ernest Schwarz
(elektronisch gefertigt)

Für den Abteilungsvorstand:
Mag. Eugen Pachler
(elektronisch gefertigt)


Der Bürgermeisterstellvertreter:
Mag. (FH) Mario Eustacchio
(elektronisch gefertigt)


Die Zuständigkeit des Gemeinderates ergibt sich aus den Bestimmungen des § 21 Abs. 1 und 2 des Steiermärkischen Jagdgesetzes (einfache Mehrheit).


Beilage
Kundmachung

Vorberatend für den Gemeinderat
Angenommen in der Stadtsenatssitzung am 29.9.17

Der Bürgermeister: S. Lj

	Zertifikat	serialNumber=622810664301,O=Stadt Graz,C=AT,
	Datum	2017-09-18T10:53:03+02:00
	Hinweis	Dieses Dokument ist amtsigniert und kann in der zuständigen Dienststelle der Stadt Graz verifiziert werden. Auch ein Ausdruck dieses Dokuments hat gemäß § 20 E-Government-Gesetz die Beweiskraft einer öffentlichen Urkunde.

	Zertifikat	serialNumber=622810664301,O=Stadt Graz,C=AT,
	Datum	2017-09-19T09:11:29+02:00
	Hinweis	Dieses Dokument ist amtsigniert und kann in der zuständigen Dienststelle der Stadt Graz verifiziert werden. Auch ein Ausdruck dieses Dokuments hat gemäß § 20 E-Government-Gesetz die Beweiskraft einer öffentlichen Urkunde.

	Zertifikat	serialNumber=622810664301,O=Stadt Graz,C=AT,
	Datum	2017-09-19T13:33:41+02:00
	Hinweis	Dieses Dokument ist amtsigniert und kann in der zuständigen Dienststelle der Stadt Graz verifiziert werden. Auch ein Ausdruck dieses Dokuments hat gemäß § 20 E-Government-Gesetz die Beweiskraft einer öffentlichen Urkunde.

Stadtsenats- bzw. Ausschußantrag
wurde in der letzten öffentlichen -
nicht öffentlichen - Sitzungs-
Anstimmie angenommen
Graz, am 19/10/17

Der Schriftführer


KUNDMACHUNG

GZ: A 2/1 - 010716/2017/2

Bestandteil des
 Gemeinderatsbeschlusses
 Der Schriftführer: *AS*

Gemeindejagdgebiete in Graz Aufteilung des Pachtzinses für das Jagdjahr 2017/2018

Der für die Grazer Gemeindejagdgebiete für das Jagdjahr 2017/2018 erzielte Pachtzins wird laut Beschluss des Gemeinderates der Landeshauptstadt Graz vom 19.10.2017 gemäß § 21 Abs. 1 des Steiermärkischen Jagdgesetzes 1986, LGBL 1986/23 in der Fassung LGBL 2017/64, unter Zugrundelegung des Flächenausmaßes der in das betreffende Gemeindejagdgebiet einbezogenen Grundstücke auf die Grundeigentümer aufgeteilt:

Graz-Stadt, linkes Murufer:

€ 527,-- mit einer Fläche von 1.256,0257 ha

Graz-Liebenau:

€ 105,40 mit einer Fläche von 797,8902 ha

Graz-St. Peter/Waltendorf:

€ 2.635,-- mit einer Fläche von 1.333,7512 ha

Graz-Ries:

€ 1.604,72 mit einer Fläche von 1.009,9745 ha

Graz-Mariatrost:

€ 3.056,60 mit einer Fläche von 1.394,8668 ha

Graz-Andritz:

€ 3.162,-- mit einer Fläche von 1.327,7906 ha

Graz-St. Veit:

€ 859,01 mit einer Fläche von 476,8750 ha

Graz-Gösting:

€ 4.637,60 mit einer Fläche von 823,1313 ha

Graz-Gösting Jagdeinschluss:

€ 325,48 mit einer Fläche 57,8211 ha

Graz-Eggenberg:

€ 824,23 mit einer Fläche 671,9548 ha

Graz-Straßgang:

€ 3.583,60 mit einer Fläche von 3.121,5108 ha

Bei der nach den zitierten gesetzlichen Bestimmungen erfolgenden Aufteilung des Pachtzinses ergibt sich für die Grundeigentümer entsprechend der Größe und Lage ihrer Liegenschaft folgende Anspruchsberechtigung:

Im Gemeindejagdgebiet Graz-Stadt, linkes Murufer:

mit € 0,42 pro ha, bzw. mit € 0,04 pro 1.000 m²

Im Gemeindejagdgebiet Graz-Liebenau:

mit € 0,13 pro ha, bzw. mit € 0,01 pro 1.000 m²

Im Gemeindejagdgebiet Graz-St. Peter/Waltendorf:

mit € 1,98 pro ha, bzw. mit € 0,20 pro 1.000 m²

Im Gemeindejagdgebiet Graz-Ries:

mit € 1,59 pro ha, bzw. mit € 0,16 pro 1.000 m²

Im Gemeindejagdgebiet Graz- Mariatrost:

mit € 2,19 pro ha, bzw. mit € 0,22 pro 1.000 m²

Bestandteil des
Gemeinderatsbeschlusses
Der Schriftführer: 

Im Gemeindejagdgebiet Graz-Andritz:

mit € 2,38 pro ha, bzw. mit € 0,24 pro 1.000 m²

Im Gemeindejagdgebiet Graz-St. Veit:

mit € 1,80 pro ha, bzw. mit € 0,18 pro 1.000 m²

Im Gemeindejagdgebiet Graz-Gösting:

mit € 5,63 pro ha, bzw. mit € 0,56 pro 1.000 m²

Im Gemeindejagdgebiet Graz-Gösting Jagdeinschluss


mit € 5,63 pro ha, bzw. mit € 0,56 pro 1.000 m²

Im Gemeindejagdgebiet Graz-Eggenberg:

mit € 1,23 pro ha, bzw. mit € 0,12 pro 1.000 m²

Im Gemeindejagdgebiet Graz-Straßgang:

mit € 1,15 pro ha, bzw. mit € 0,12 pro 1.000 m²

Bestandteil des
Gemeinderatsbeschlusses
Der Schriftführer: 

Die Grundeigentümer haben ihre Anspruchsberechtigungen durch Vorlage eines Grundbuchsauszuges, der nicht älter als sechs Monate sein darf, beim Magistrat Graz, BürgerInnenamt, Amtshaus, Schmiedgasse 26, III. Stock, Zimmer 302, von Montag bis Freitag von 7.30 bis 13.00 Uhr darzulegen.

Anteile, die nicht sechs Wochen nach der Kundmachung dieses Gemeinderatsbeschlusses behoben wurden, verfallen gemäß § 21 Abs. 3 des Steiermärkischen Jagdgesetzes 1986 zugunsten der Gemeindekasse.

Der Bürgermeister:


Mag. Siegfried Nagl