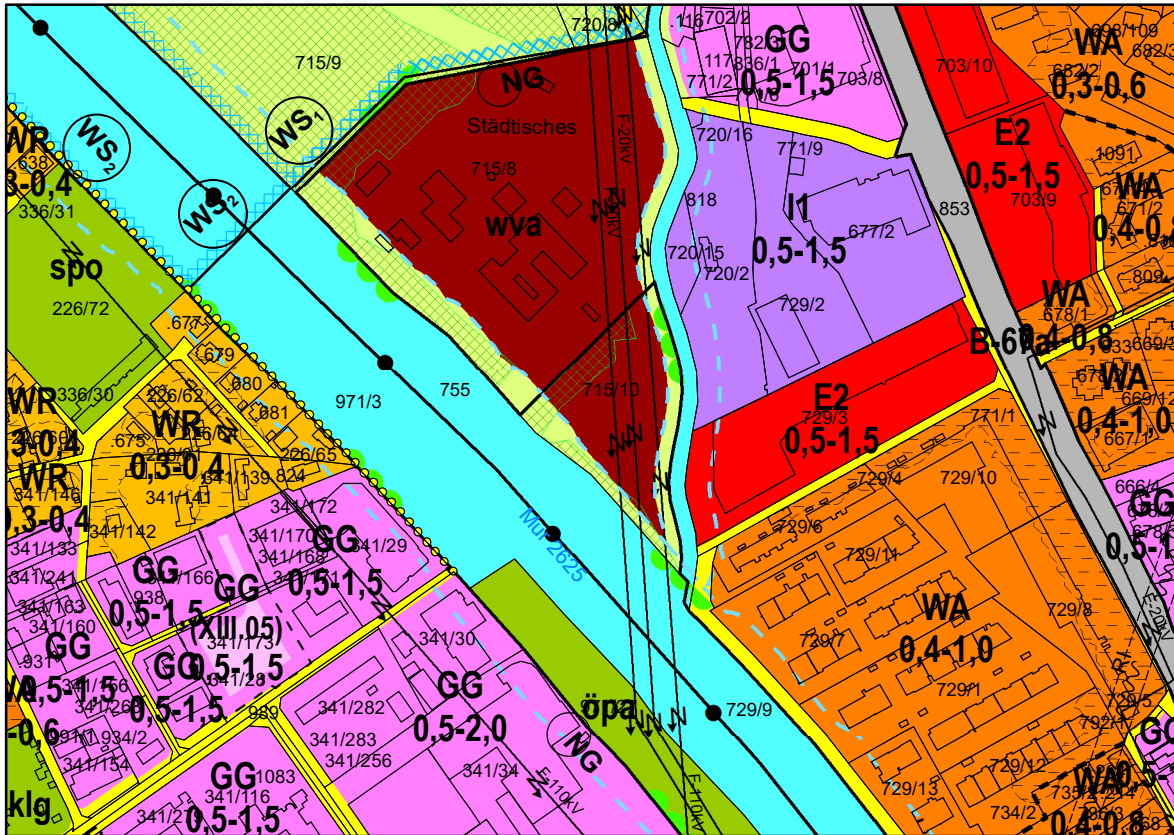


4.02 FLÄCHENWIDMUNGSPLAN DER LANDESHAUPTSTADT GRAZ

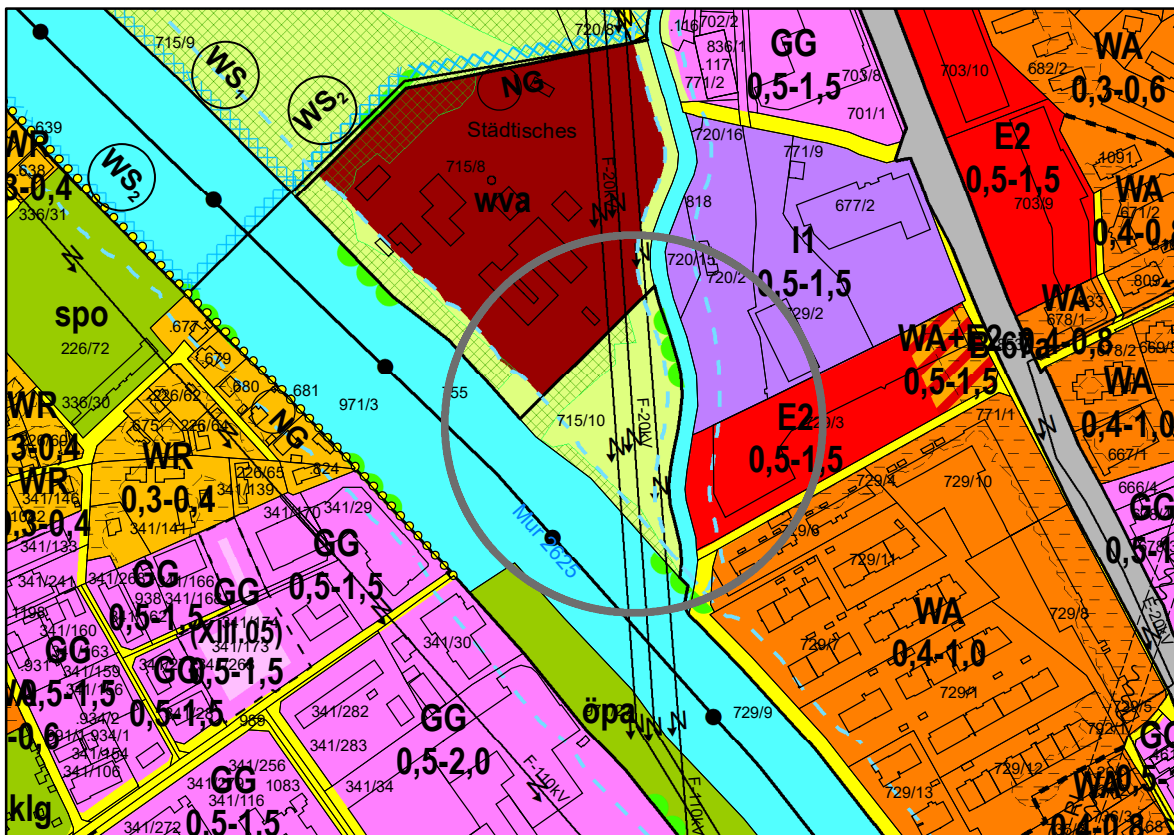
1

2. ÄNDERUNG A14-076100/2018

IST



SOLL




Hinweis
Änderungsbereich

ENTWURFSAUFLAGE VOM 4.10.2018 bis 29.11.2018

GR-BESCHLUSS VOM

RECHTSWIRKSAM AB

N



1:5.000

Für den Gemeinderat:

Dipl.-Ing. Bernhard Inninger

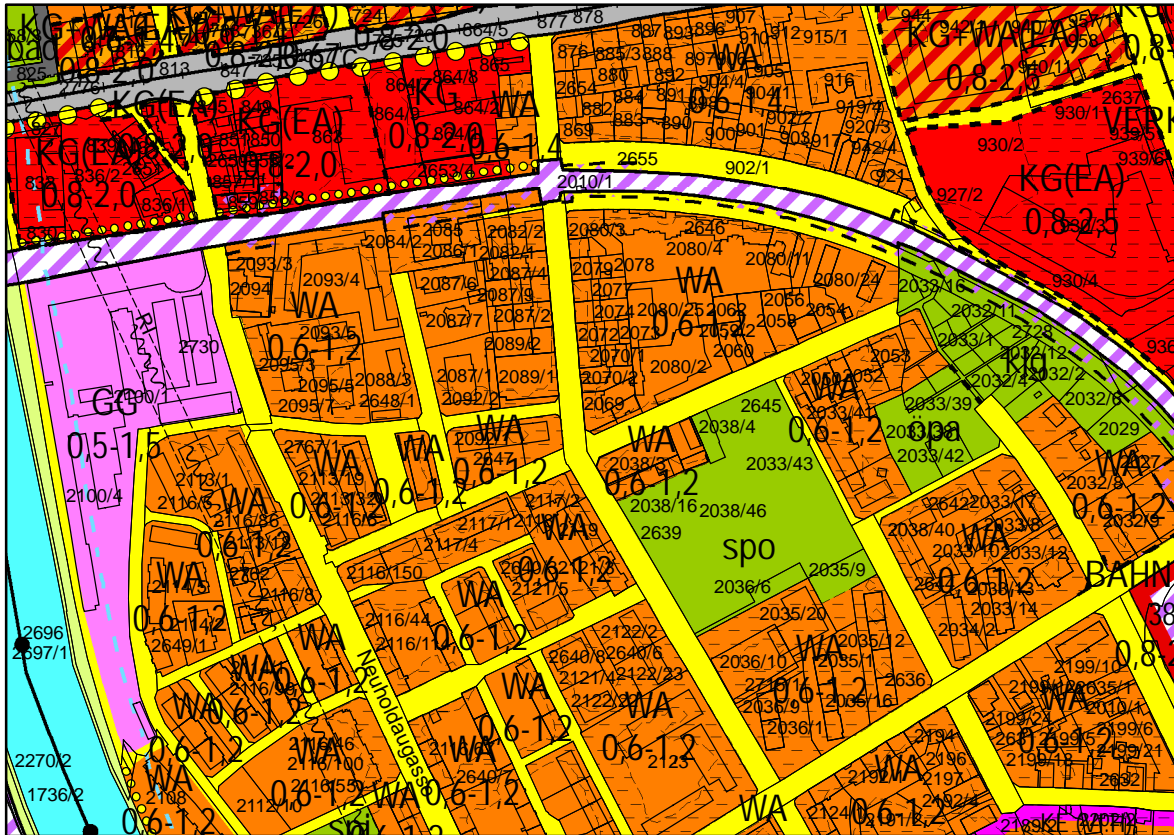


4.02 FLÄCHENWIDMUNGSPLAN DER LANDESHAUPTSTADT GRAZ

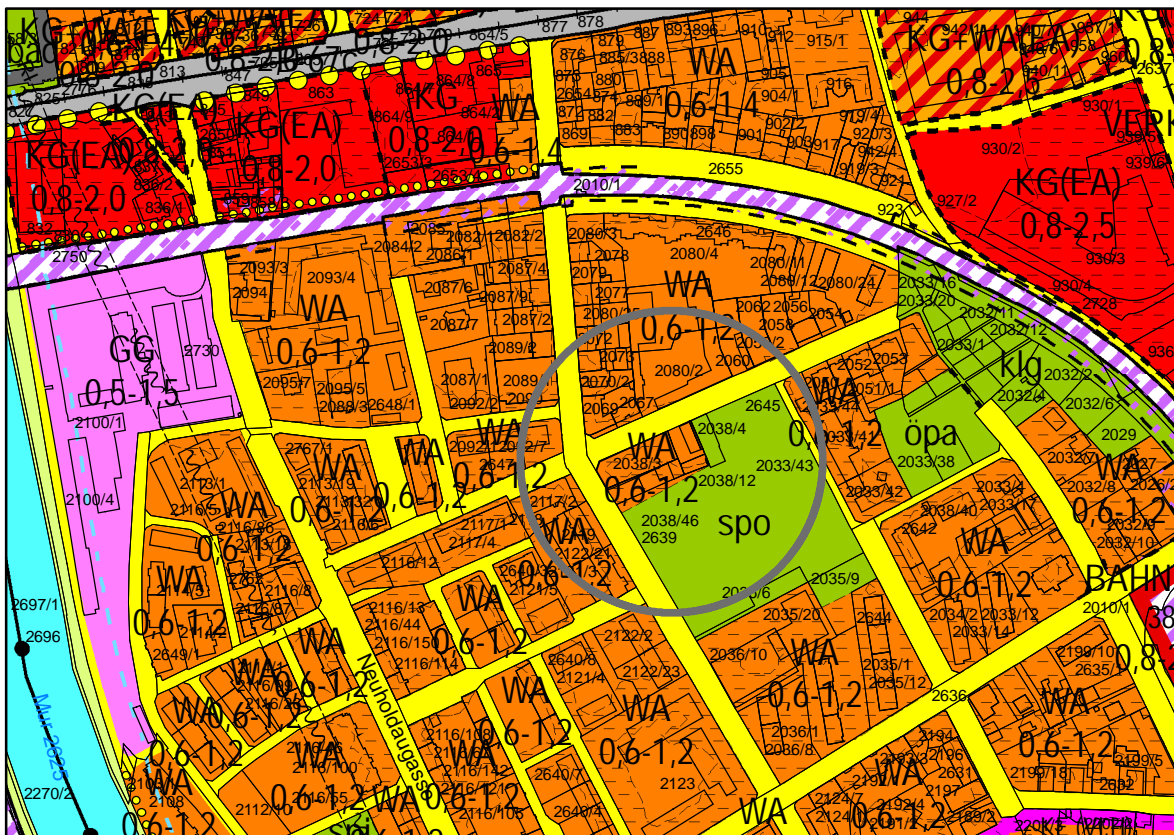
2

2. ÄNDERUNG A14-076100/2018

IST



SOLL



Hinweis
Änderungsbereich

ENTWURFSAUFLAGE VOM 4.10.2018 bis 29.11.2018

GR-BESCHLUSS VOM

RECHTSWIRKSAM AB

N



1:5.000

Für den Gemeinderat:

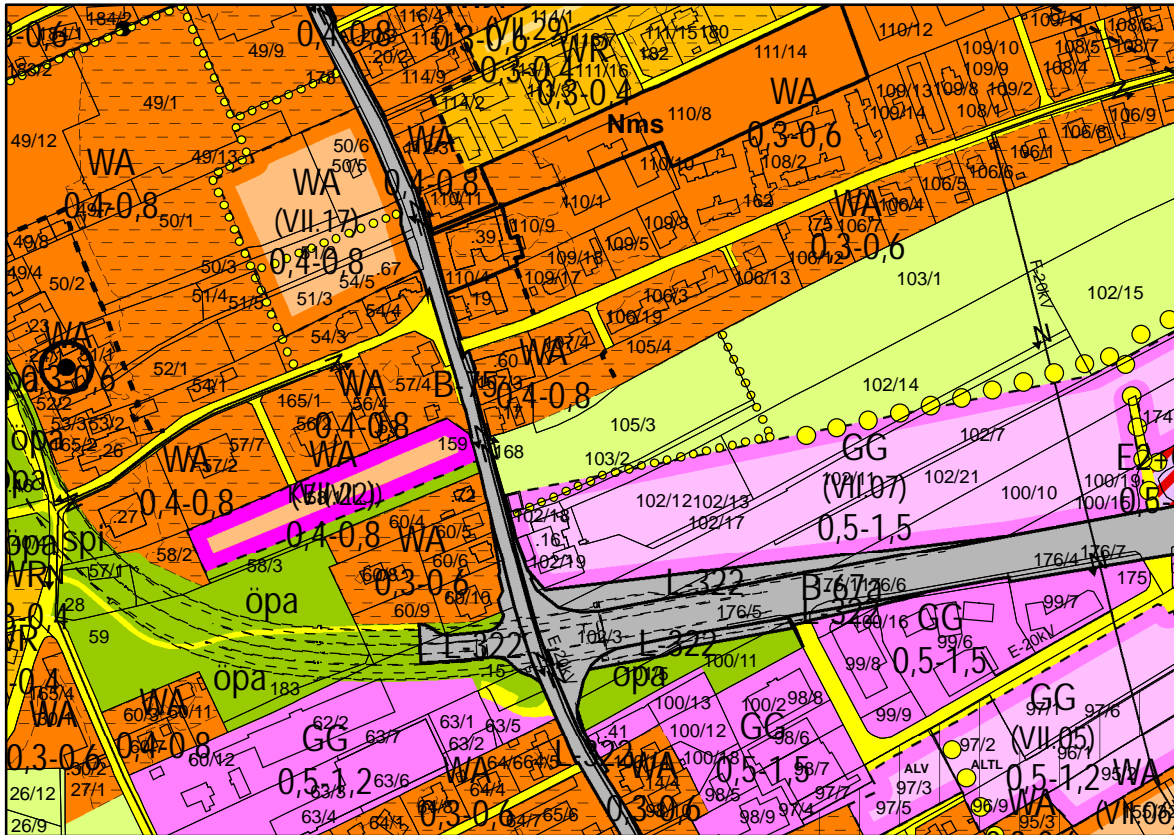
Dipl.-Ing. Bernhard Inninger

4.02 FLÄCHENWIDMUNGSPLAN DER LANDESHAUPTSTADT GRAZ

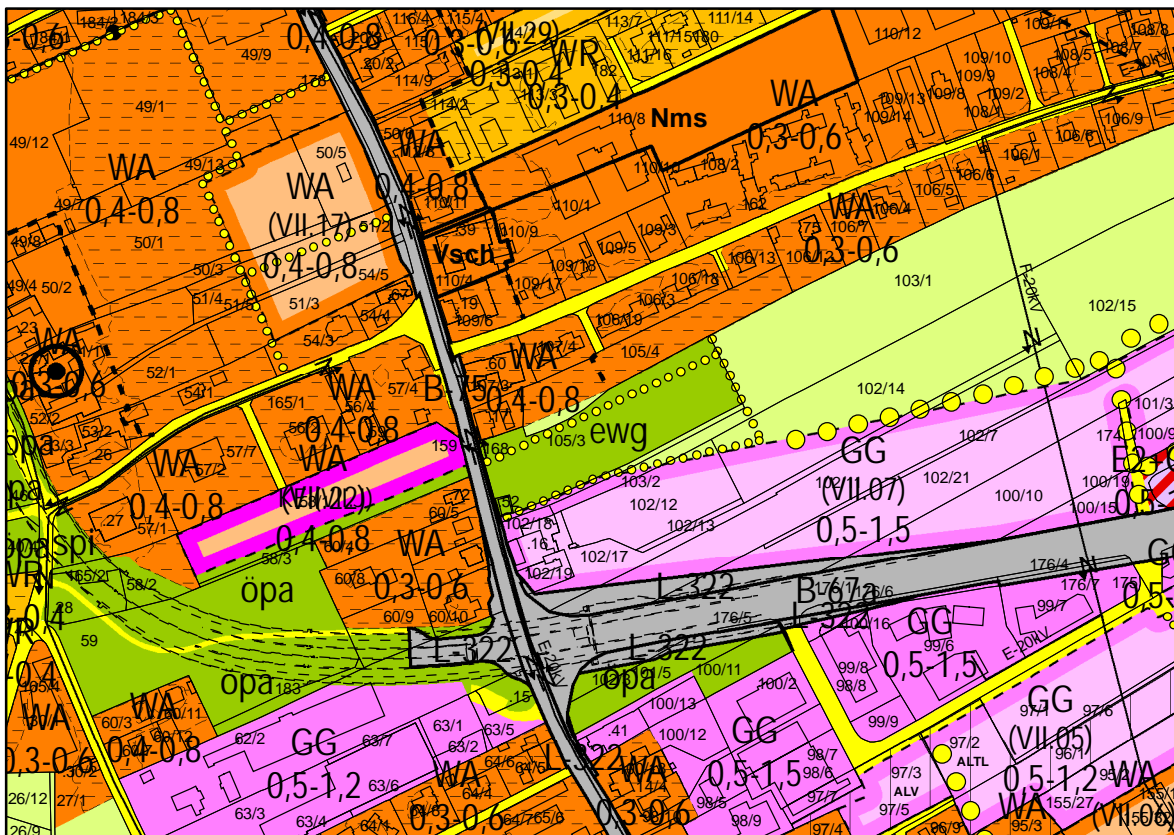
3

2. ÄNDERUNG A14-076100/2018

IST



SOLL



ENTWURFSAUFLAGE VOM 4.10.2018 bis 29.11.2018

GR-BESCHLUSS VOM

RECHTSWIRKSAM AB

N



1:5.000

Für den Gemeinderat:

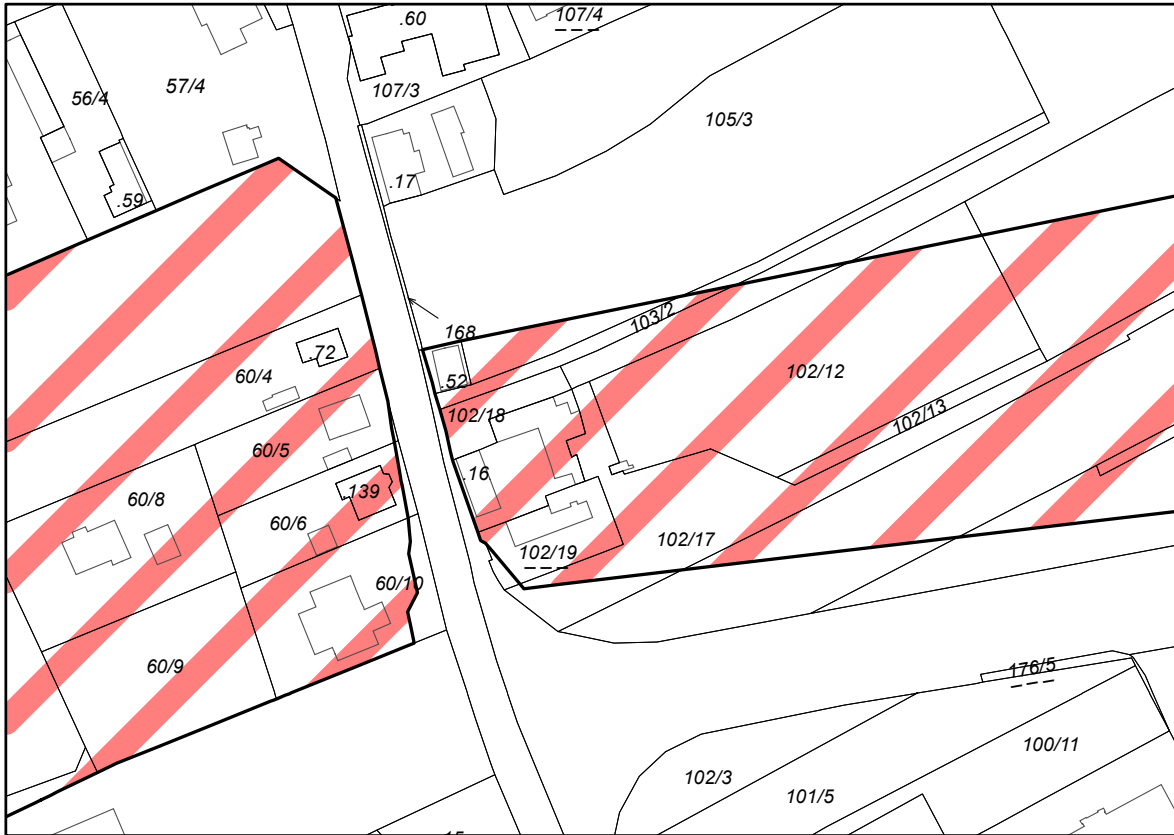
Dipl.-Ing. Bernhard Inninger

4.02 FLÄCHENWIDMUNGSPLAN DER LANDESHAUPTSTADT GRAZ

2. ÄNDERUNG A14-076100/2018

Deckplan 1

3



IST



SOLL

ENTWURFSAUFLAGE VOM 4.10.2018 bis 29.11.2018

GR-BESCHLUSS VOM

RECHTSWIRKSAM AB

1:2 000



Für den Gemeinderat:

Dipl.-Ing. Bernhard Inninger

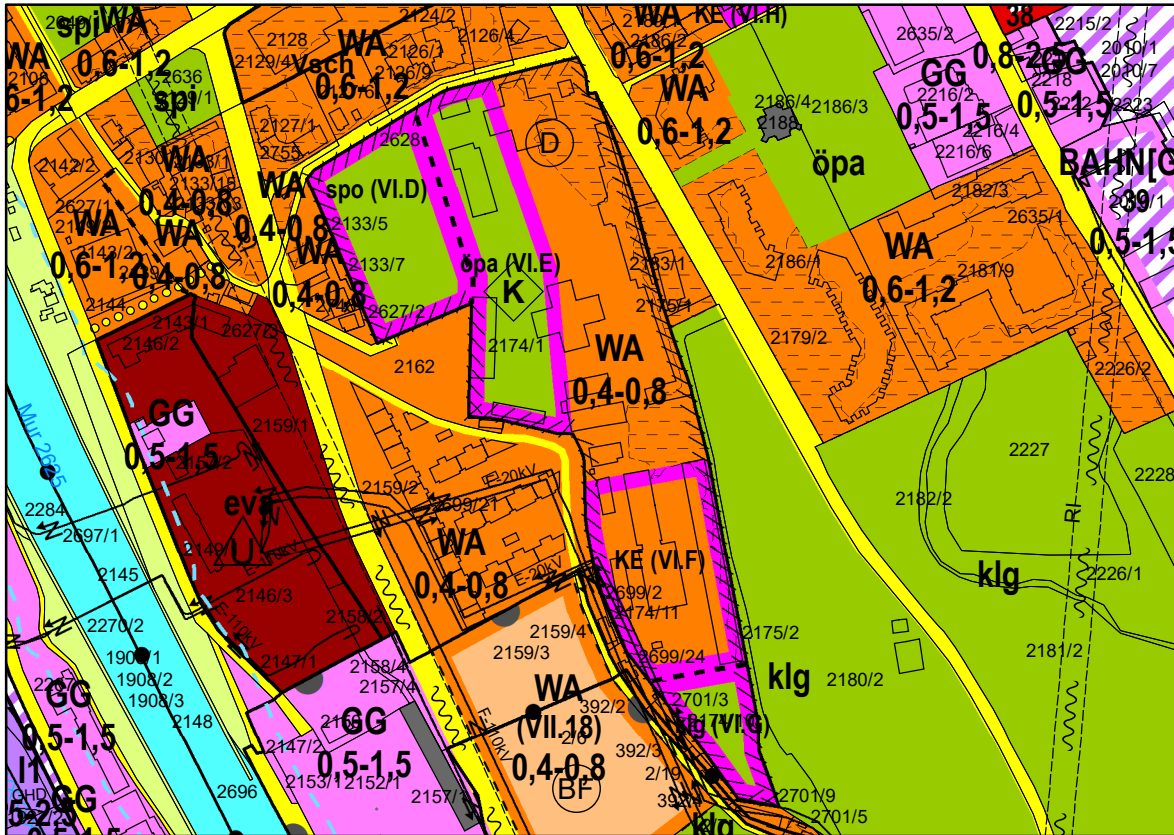


4.02 FLÄCHENWIDMUNGSPLAN DER LANDESHAUPTSTADT GRAZ

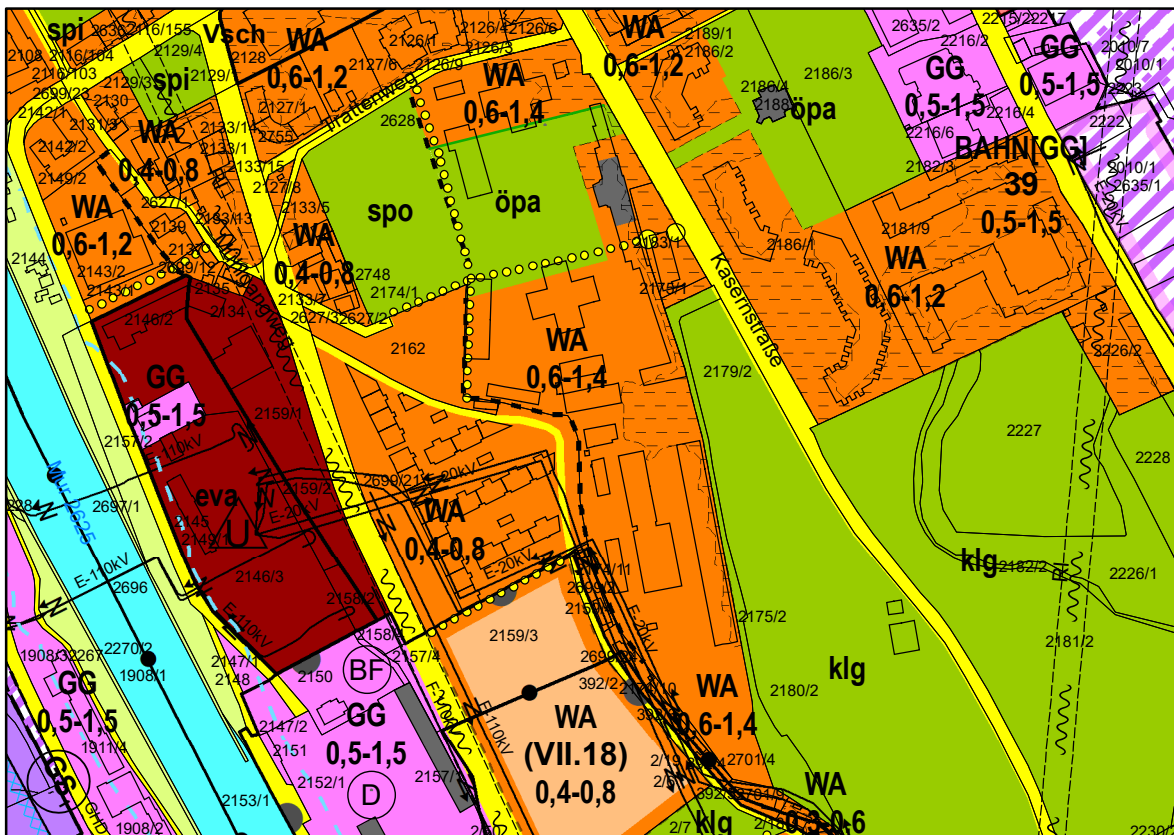
4

2. ÄNDERUNG A14-076100/2018

IST



SOLL



ENTWURFSAUFLAGE VOM 4.10.2018 bis 29.11.2018

GR-BESCHLUSS VOM

RECHTSWIRKSAM AB

N



1:5.000

Für den Gemeinderat:

Dipl.-Ing. Bernhard Inninger

4.02 FLÄCHENWIDMUNGSPLAN DER LANDESHAUPTSTADT GRAZ

2. ÄNDERUNG A14-076100/2018

Deckplan 1



IST



SOLL

ENTWURFSAUFLAGE VOM 4.10.2018 bis 29.11.2018

GR-BESCHLUSS VOM

RECHTSWIRKSAM AB

N



Für den Gemeinderat:

1:5.000

Dipl.-Ing. Bernhard Inninger

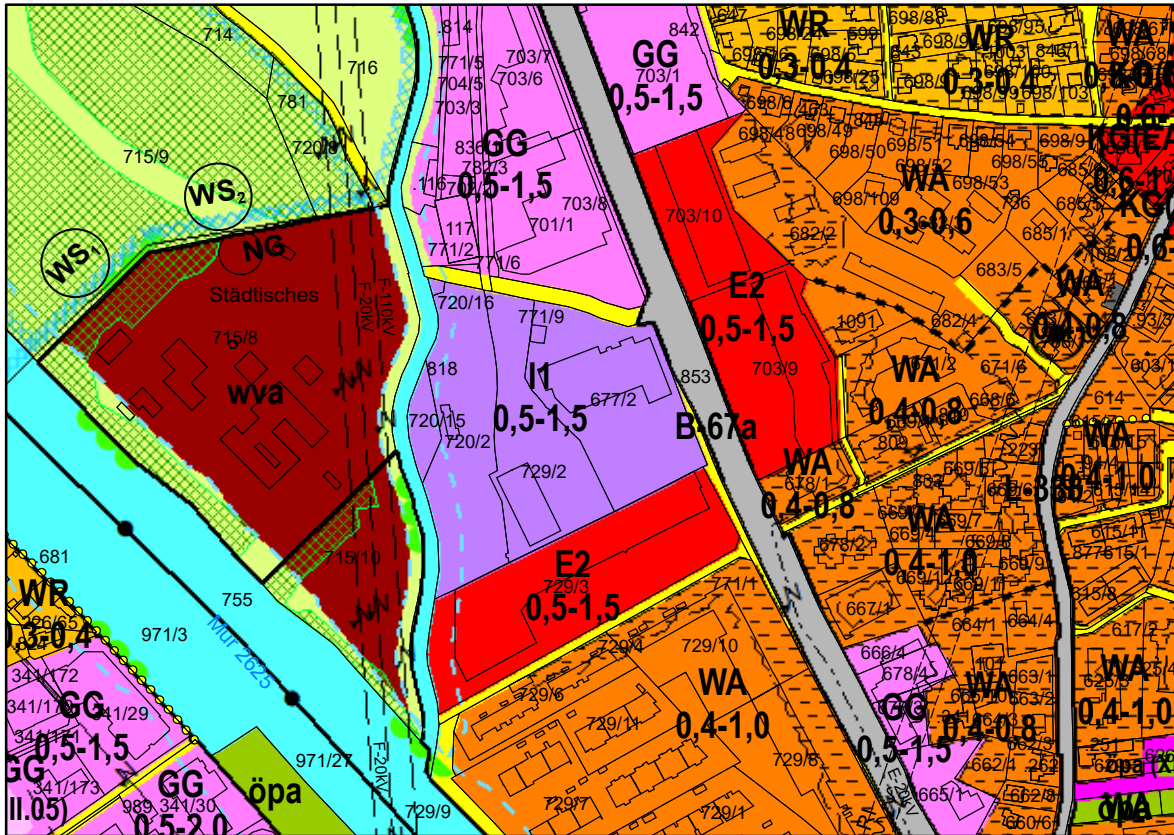
4.02 FLÄCHENWIDMUNGSPLAN DER LANDESHAUPTSTADT GRAZ

5

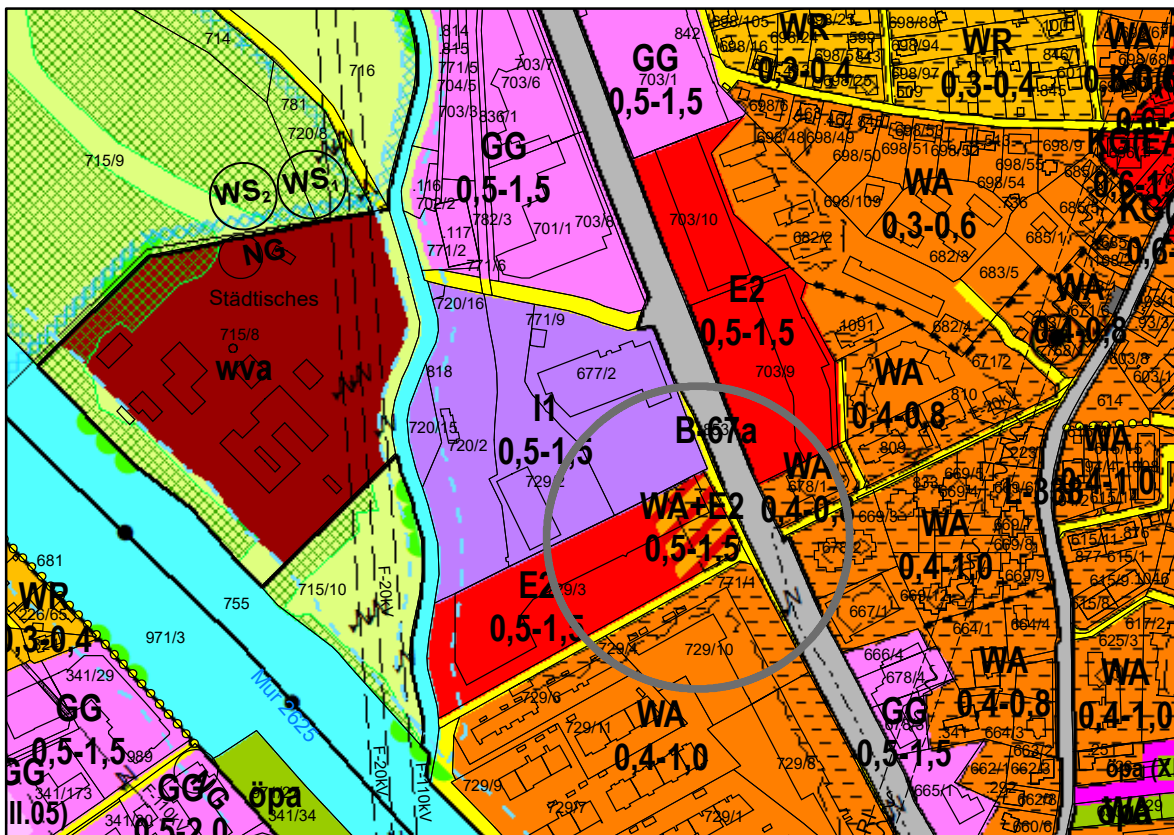
2. ÄNDERUNG A14-076100/2018

BESCHLUSS

IST



SOLL




Hinweis
Änderungsbereich

ENTWURFSAUFLAGE VOM 4.10.2018 bis 29.11.2018

GR-BESCHLUSS VOM

RECHTSWIRKSAM AB

N



1:5.000

Für den Gemeinderat:

Dipl.-Ing. Bernhard Inninger

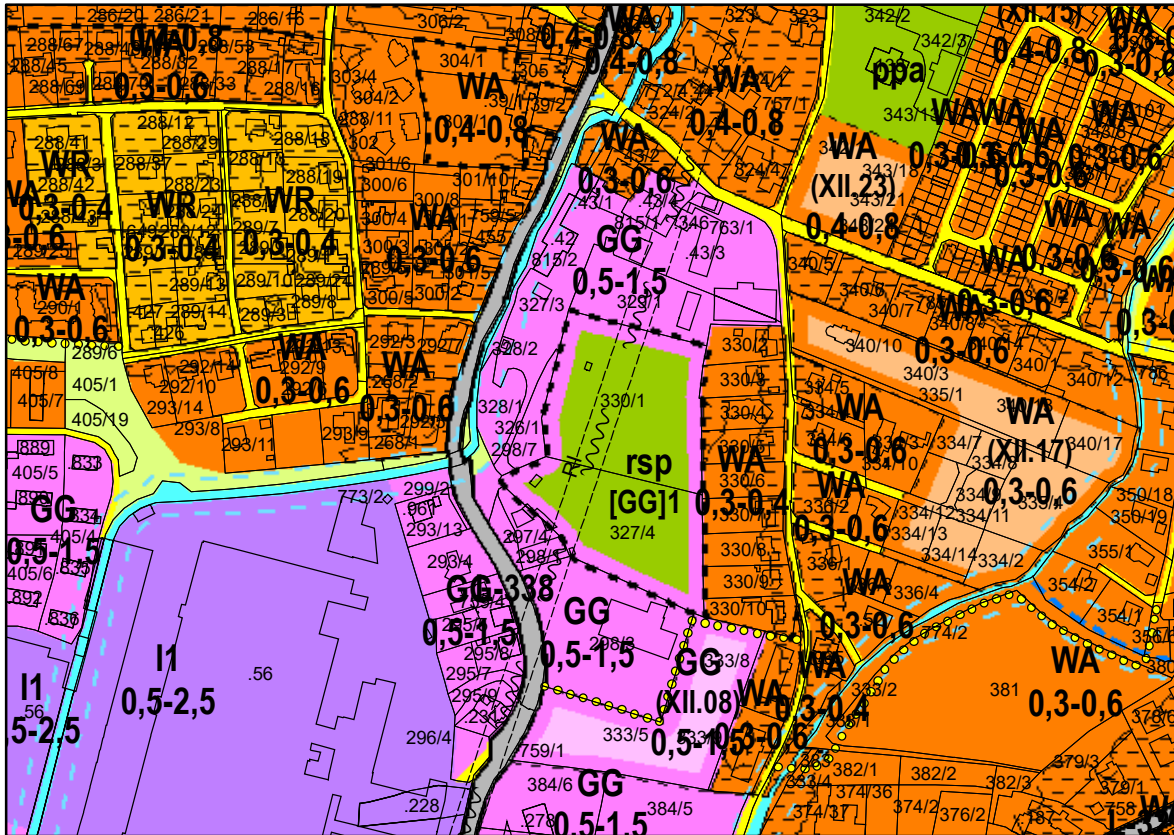
4.02 FLÄCHENWIDMUNGSPLAN DER LANDESHAUPTSTADT GRAZ

6

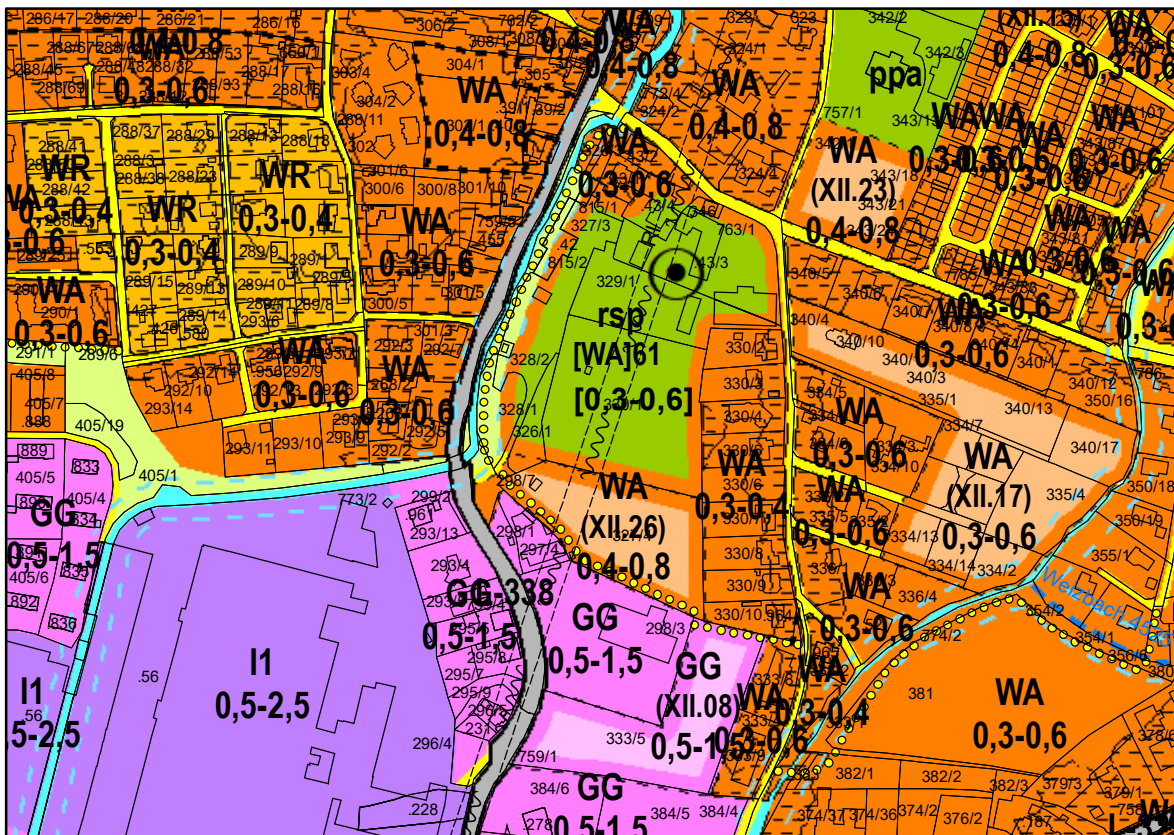
2. ÄNDERUNG A14-076100/2018

BESCHLUSS

IST



SOLL



ENTWURFSAUFLAGE VOM 4.10.2018 bis 29.11.2018

GR-BESCHLUSS VOM

RECHTSWIRKSAM AB



1:5.000

Für den Gemeinderat:

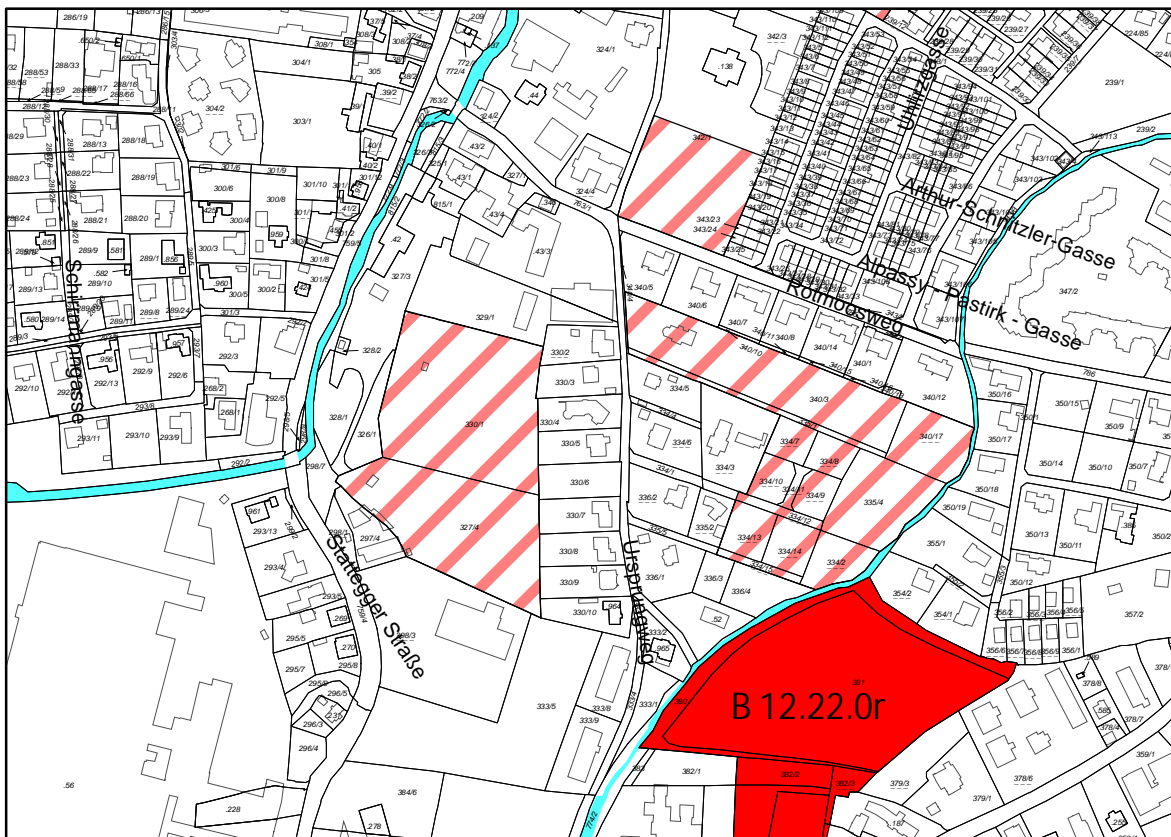
Dipl.-Ing. Bernhard Inninger



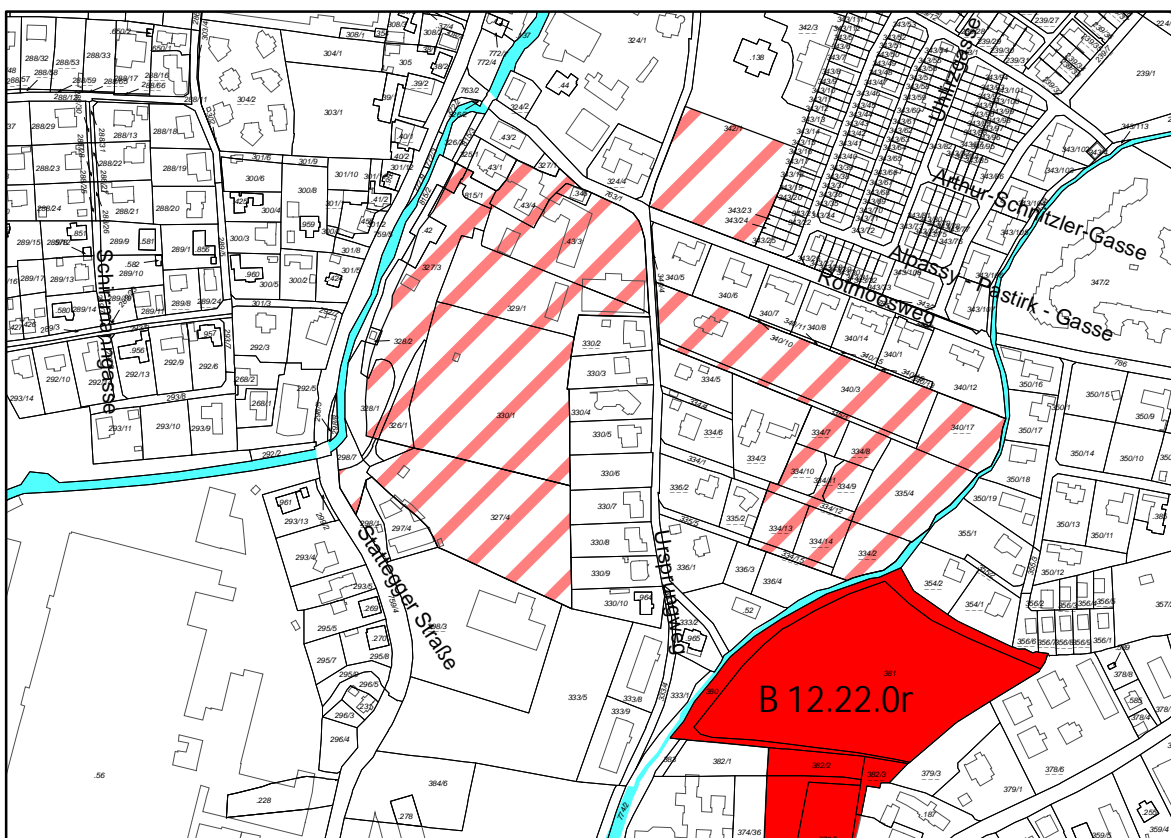
4.02 FLÄCHENWIDMUNGSPLAN DER LANDESHAUPTSTADT GRAZ

2. ÄNDERUNG A14-076100/2018

Deckplan 1



IST



SOLL

ENTWURFSAUFLAGE VOM 4.10.2018 bis 29.11.2018

GR-BESCHLUSS VOM

RECHTSWIRKSAM AB

1:5.000



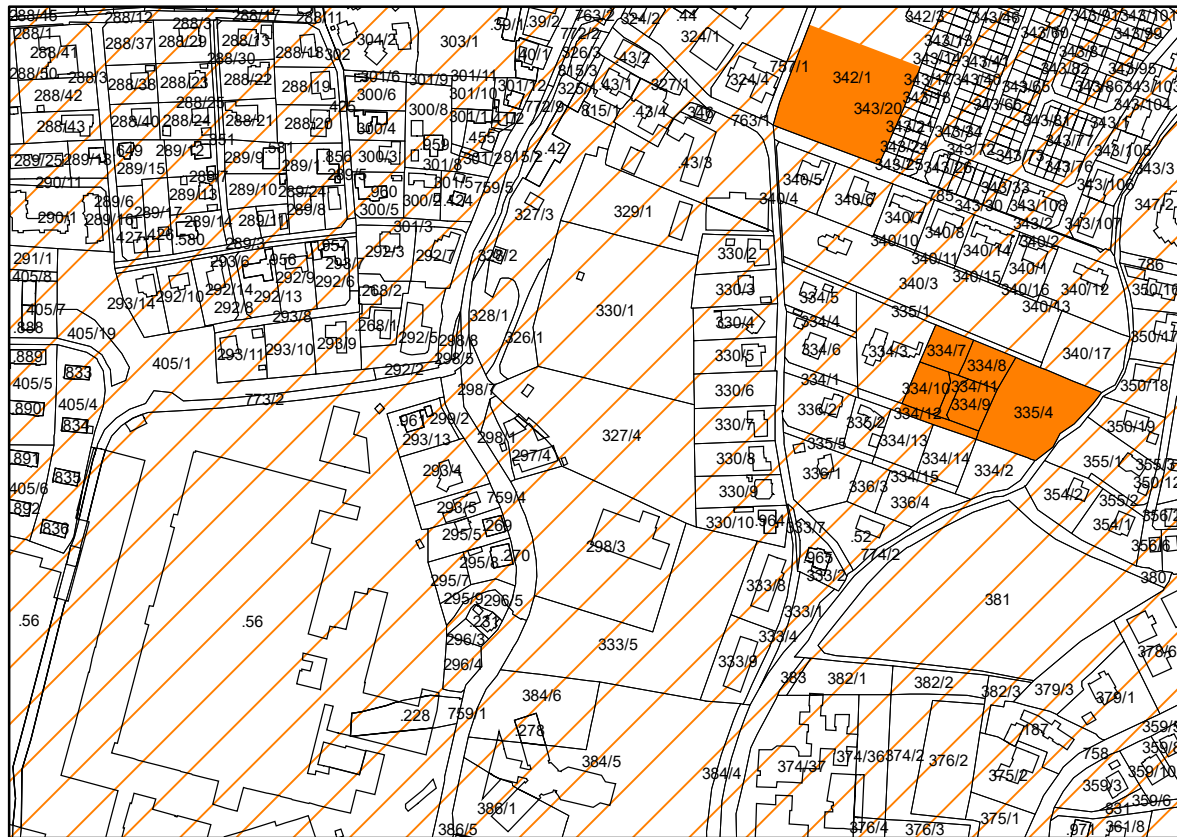
Für den Gemeinderat:

Dipl.-Ing. Bernhard Inninger

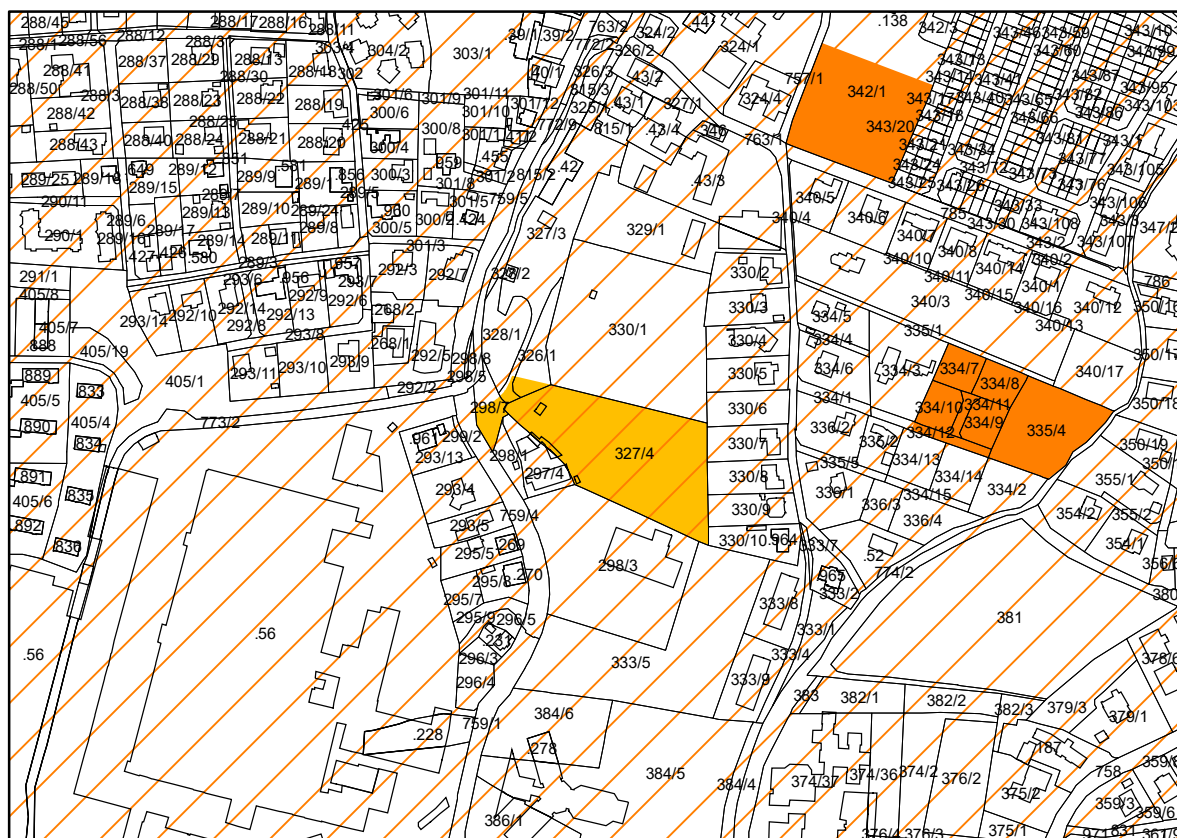
4.02 FLÄCHENWIDMUNGSPLAN DER LANDESHAUPTSTADT GRAZ

2. ÄNDERUNG A14-076100/2018

Deckplan 4



IST



SOLL

ENTWURFSAUFLAGE VOM 4.10.2018 bis 29.11.2018

GR-BESCHLUSS VOM

RECHTSWIRKSAM AB

1:5.000



Für den Gemeinderat:

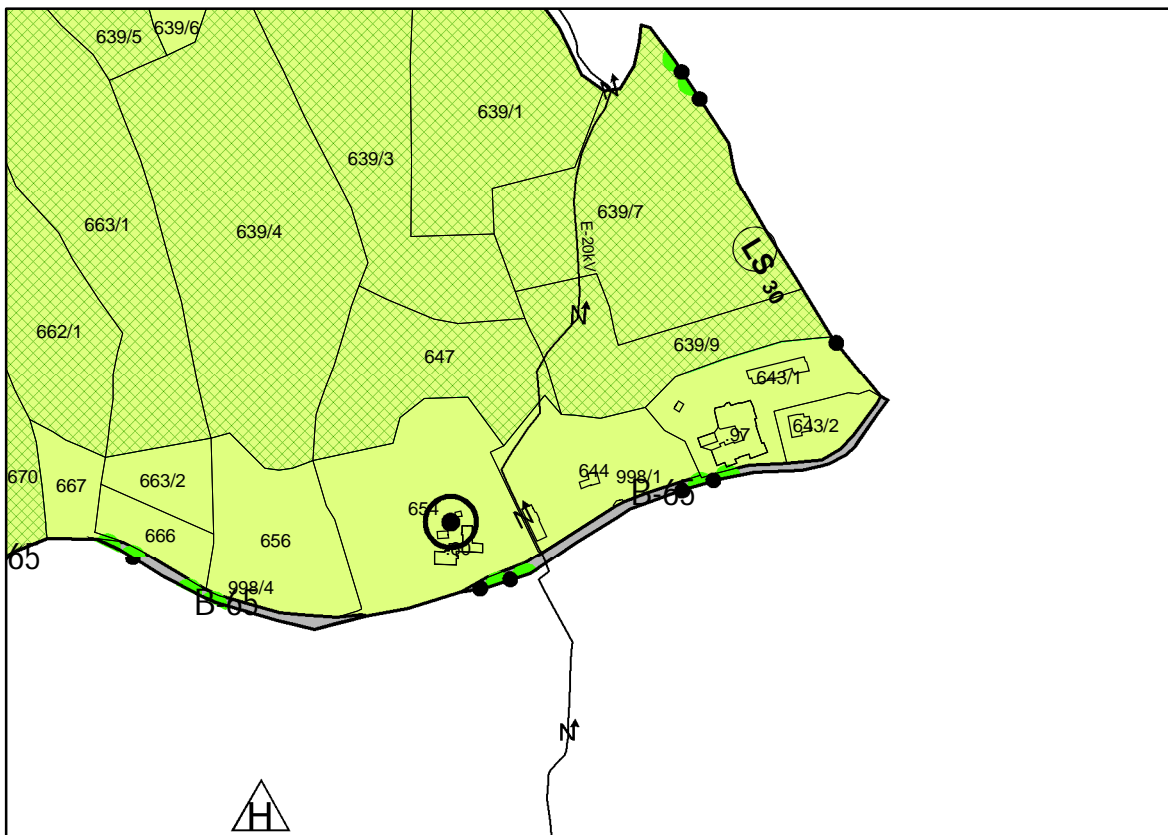
Dipl.-Ing. Bernhard Inninger

4.02 FLÄCHENWIDMUNGSPLAN DER LANDESHAUPTSTADT GRAZ

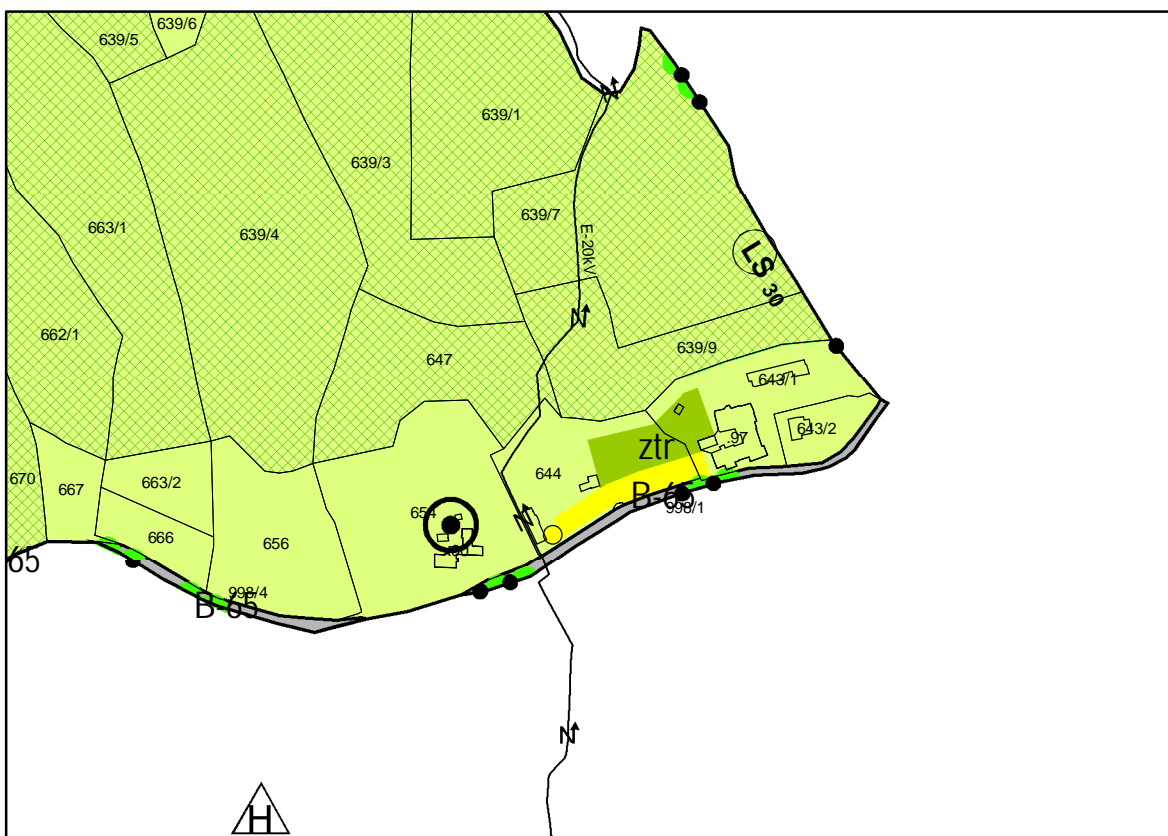
7

2. ÄNDERUNG A14-076100/2018

IST



SOLL



ENTWURFSAUFLAGE VOM 4.10.2018 bis 29.11.2018

GR-BESCHLUSS VOM

RECHTSWIRKSAM AB

N



Für den Gemeinderat:

1:5.000

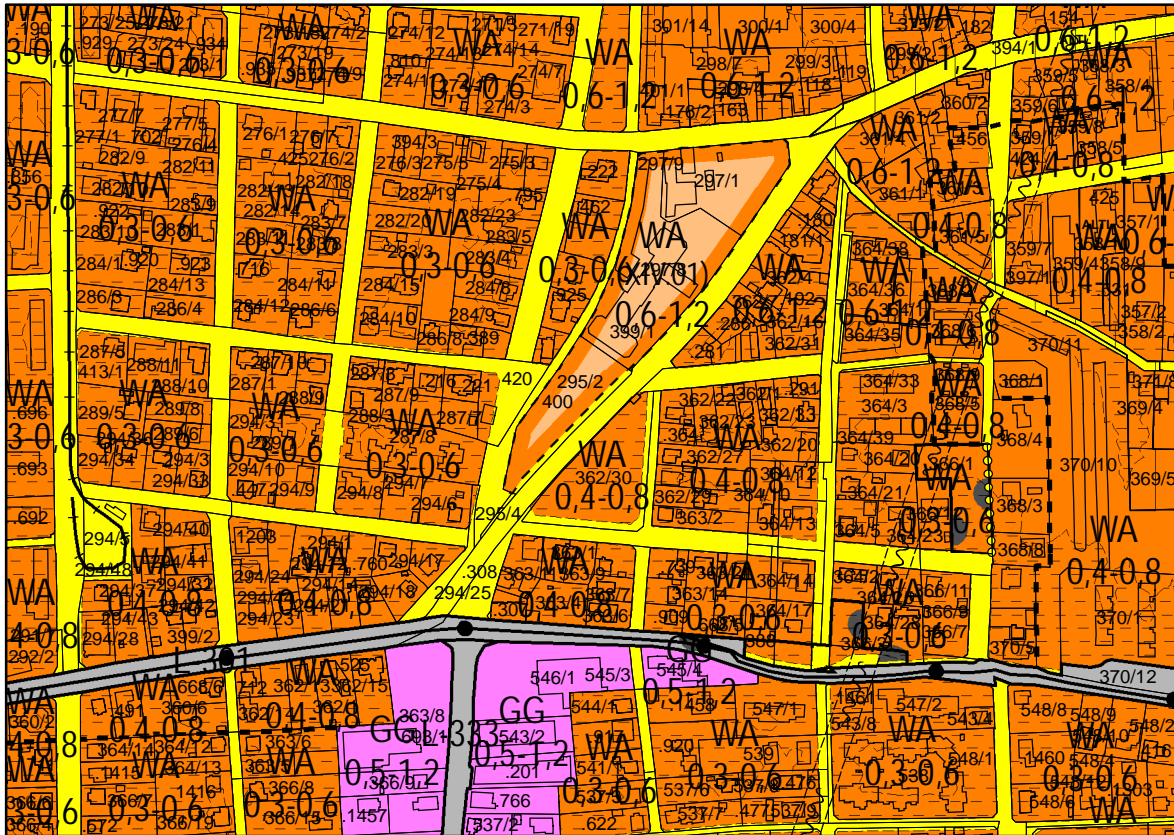
Dipl.-Ing. Bernhard Inninger

4.02 FLÄCHENWIDMUNGSPLAN DER LANDESHAUPTSTADT GRAZ

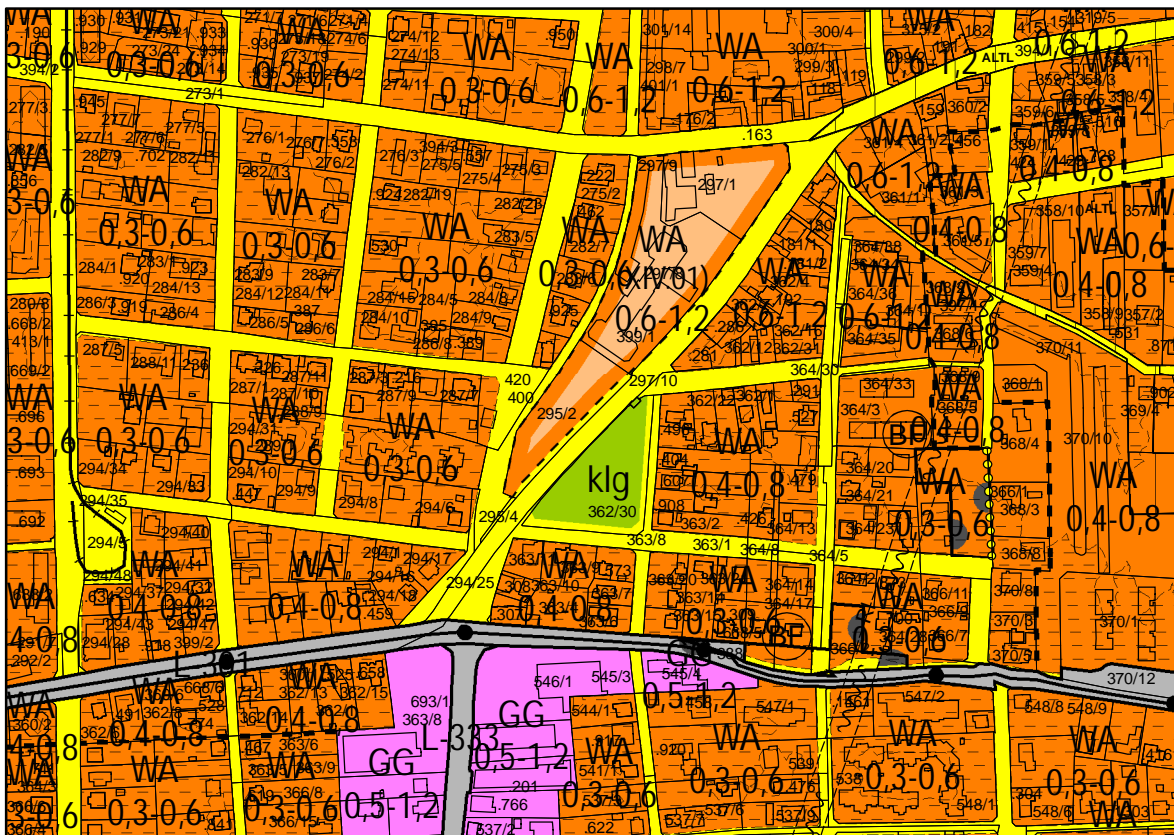
8

2. ÄNDERUNG A14-076100/2018

IST



SOLL



ENTWURFSAUFLAGE VOM 4.10.2018 bis 29.11.2018

GR-BESCHLUSS VOM

RECHTSWIRKSAM AB



1:5.000

Für den Gemeinderat:

Dipl.-Ing. Bernhard Inninger

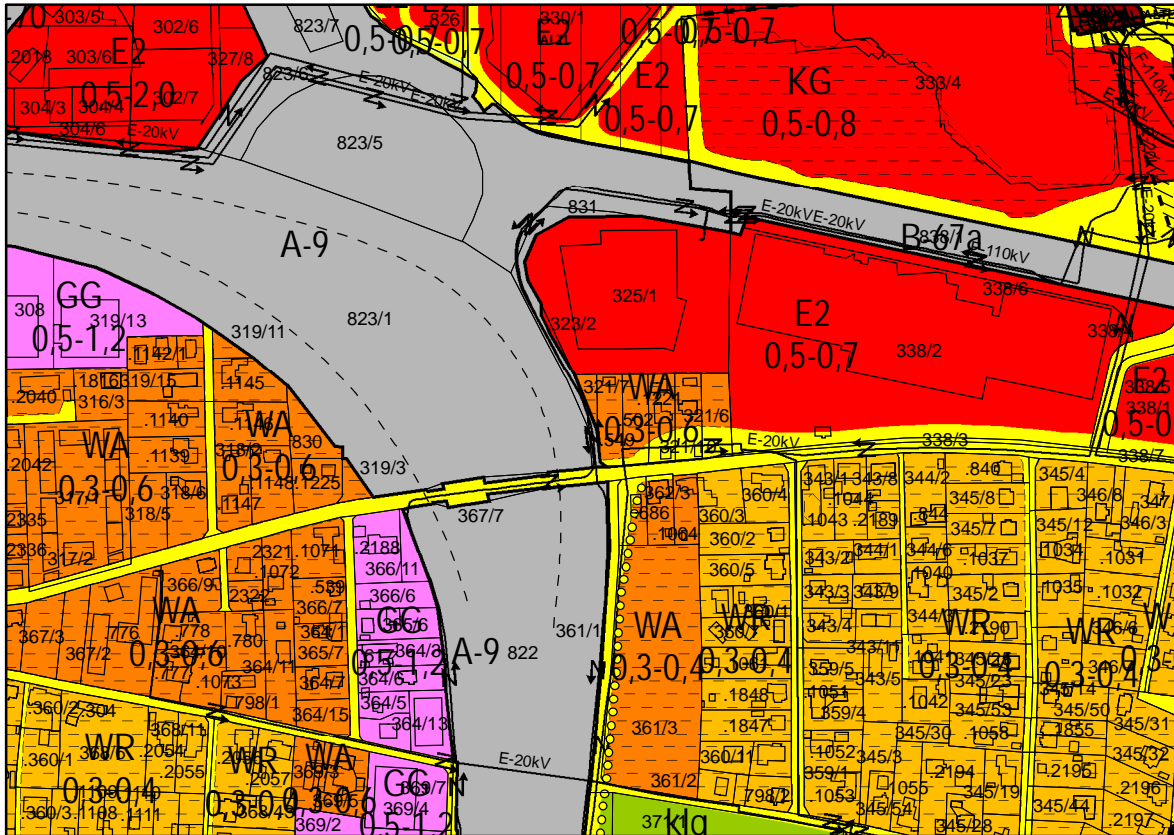


4.02 FLÄCHENWIDMUNGSPLAN DER LANDESHAUPTSTADT GRAZ

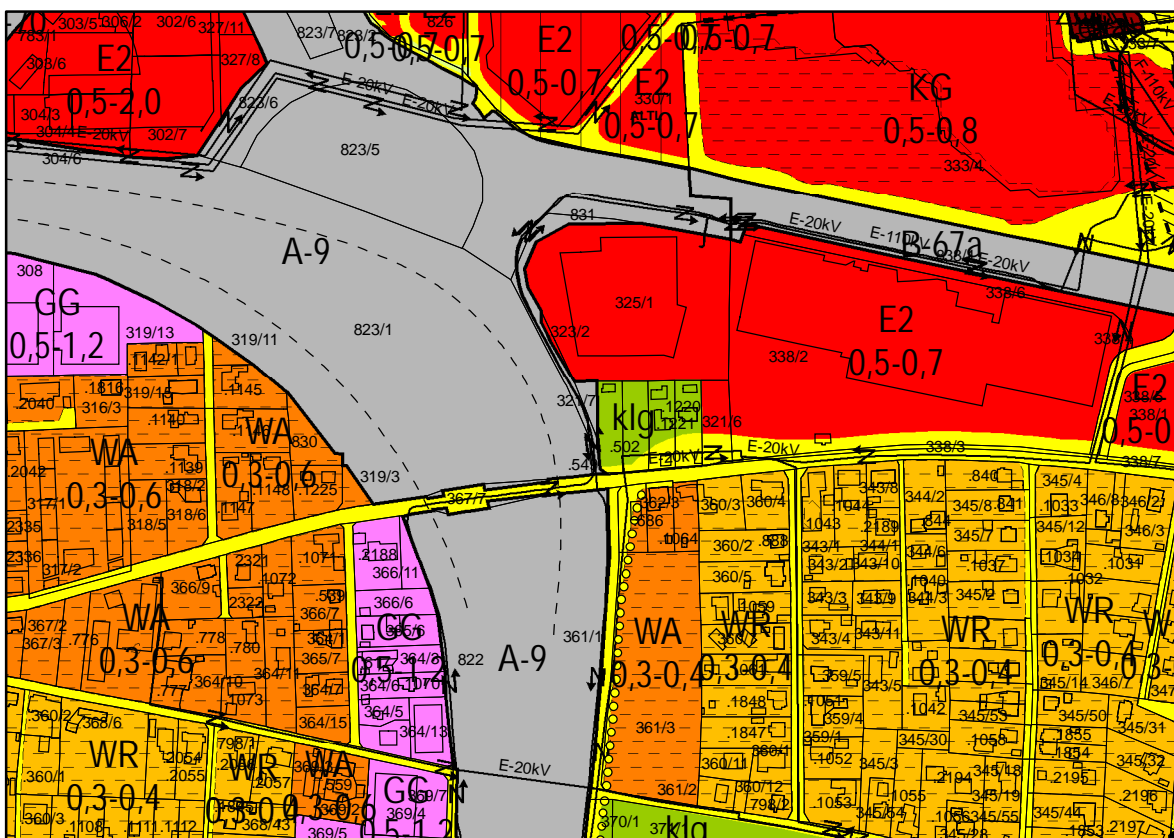
9

2. ÄNDERUNG A14-076100/2018

IST



SOLL



ENTWURFSAUFLAGE VOM 4.10.2018 bis 29.11.2018

GR-BESCHLUSS VOM

RECHTSWIRKSAM AB



1:5.000

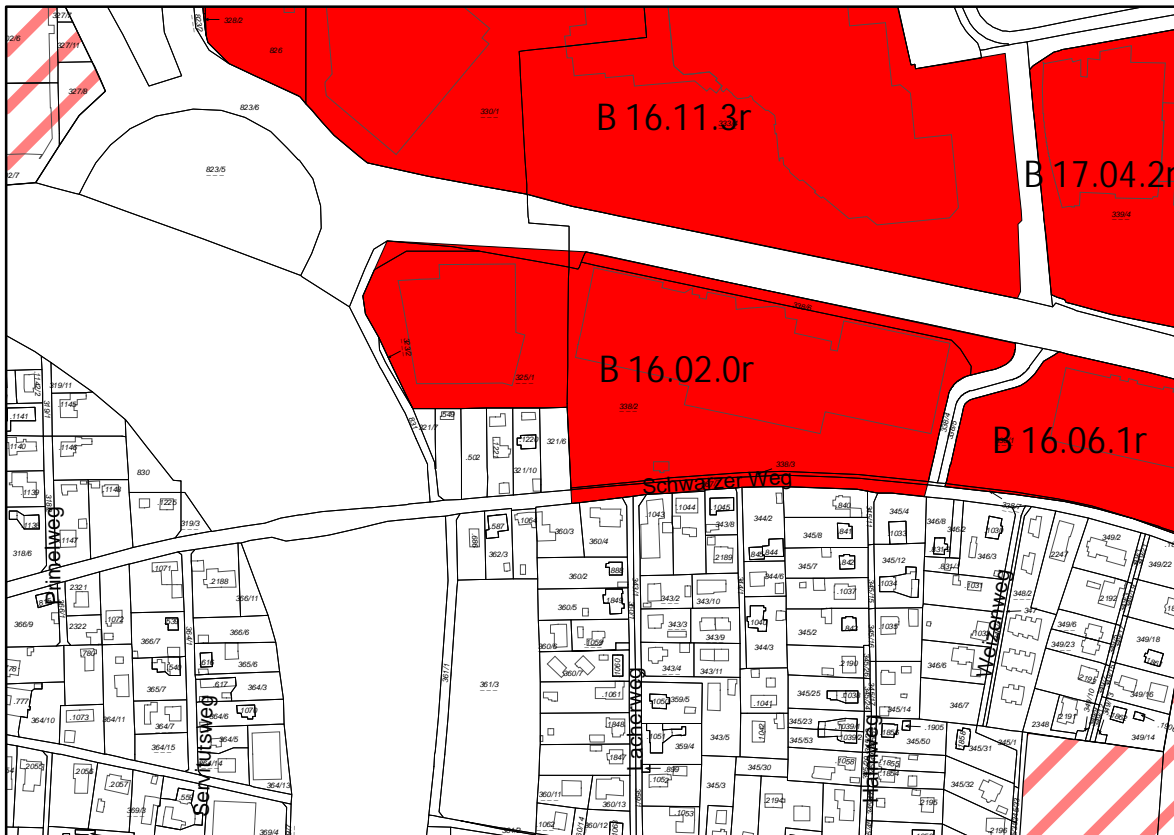
Für den Gemeinderat:

Dipl.-Ing. Bernhard Inninger

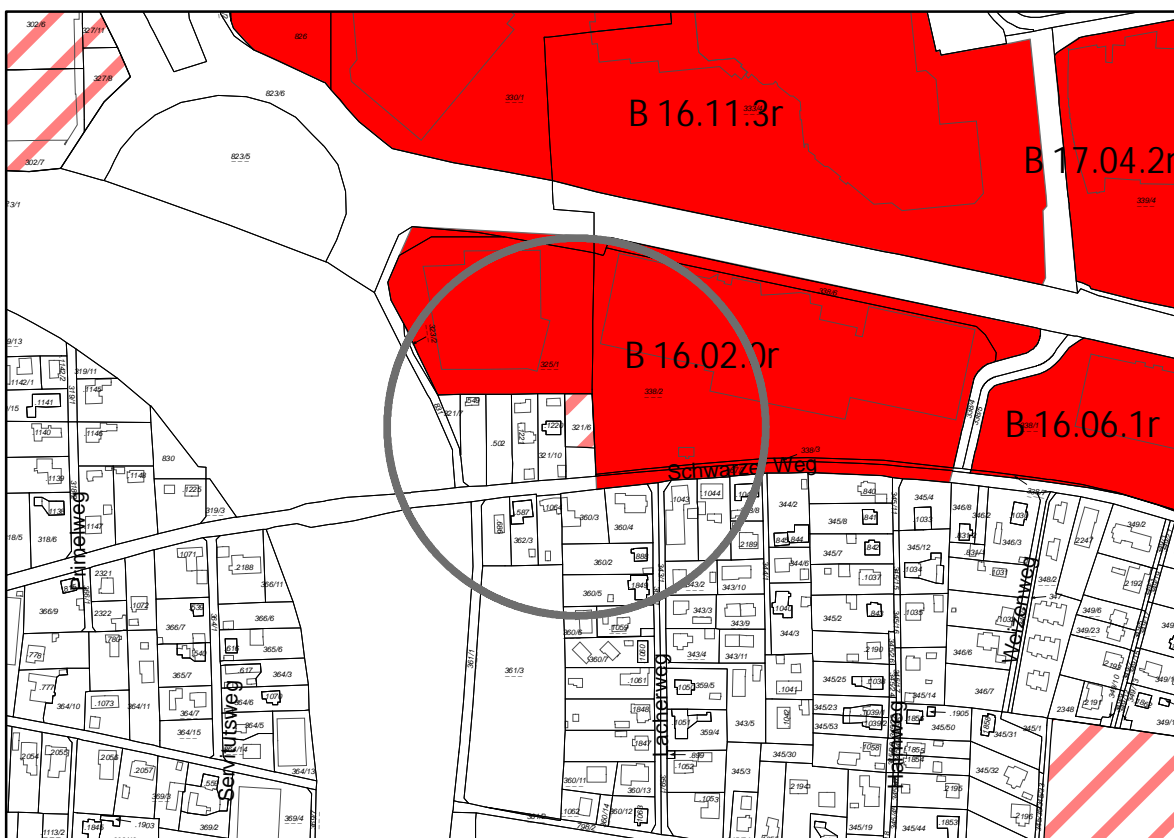
4.02 FLÄCHENWIDMUNGSPLAN DER LANDESHAUPTSTADT GRAZ

2. ÄNDERUNG A14-076100/2018

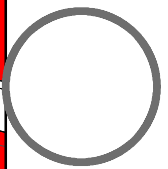
Deckplan 1



IST



SOLL



Hinweis
Änderungsbereich

ENTWURFSAUFLAGE VOM 4.10.2018 bis 29.11.2018

GR-BESCHLUSS VOM

RECHTSWIRKSAM AB

N



Für den Gemeinderat:

1:5.000

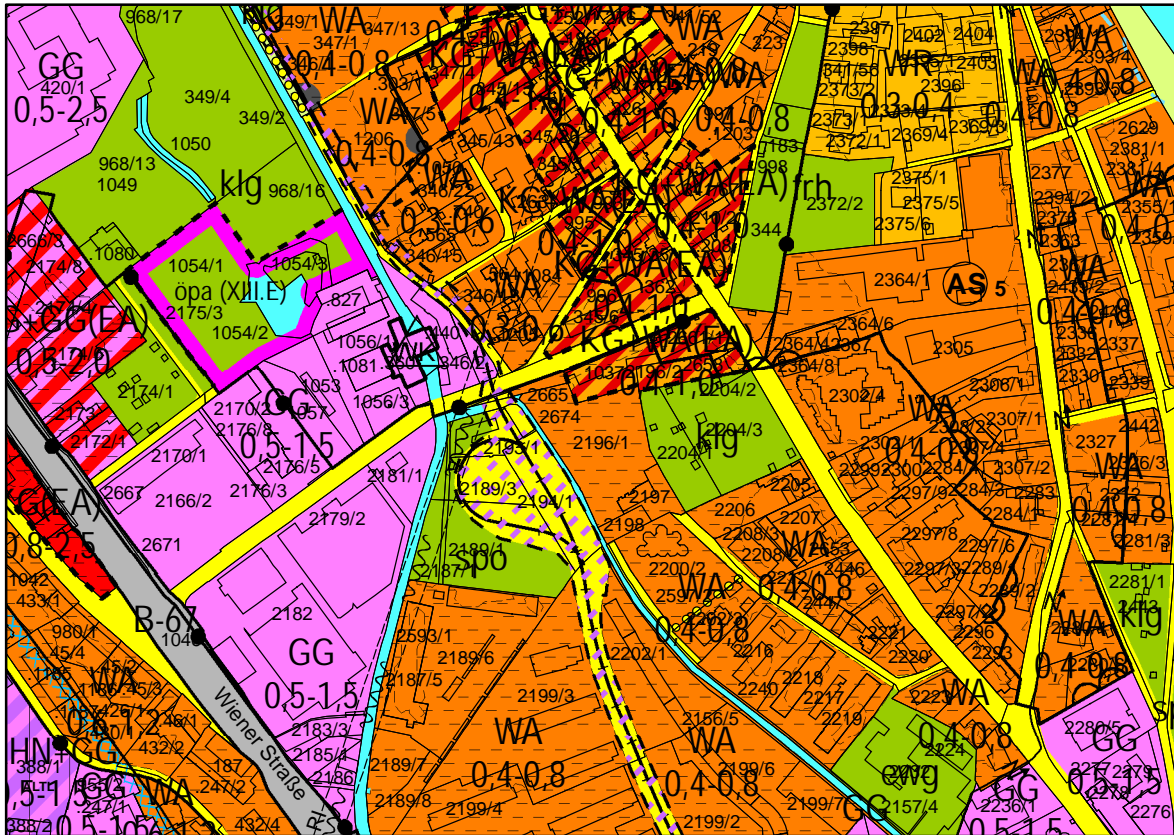
Dipl.-Ing. Bernhard Inninger

4.02 FLÄCHENWIDMUNGSPLAN DER LANDESHAUPTSTADT GRAZ

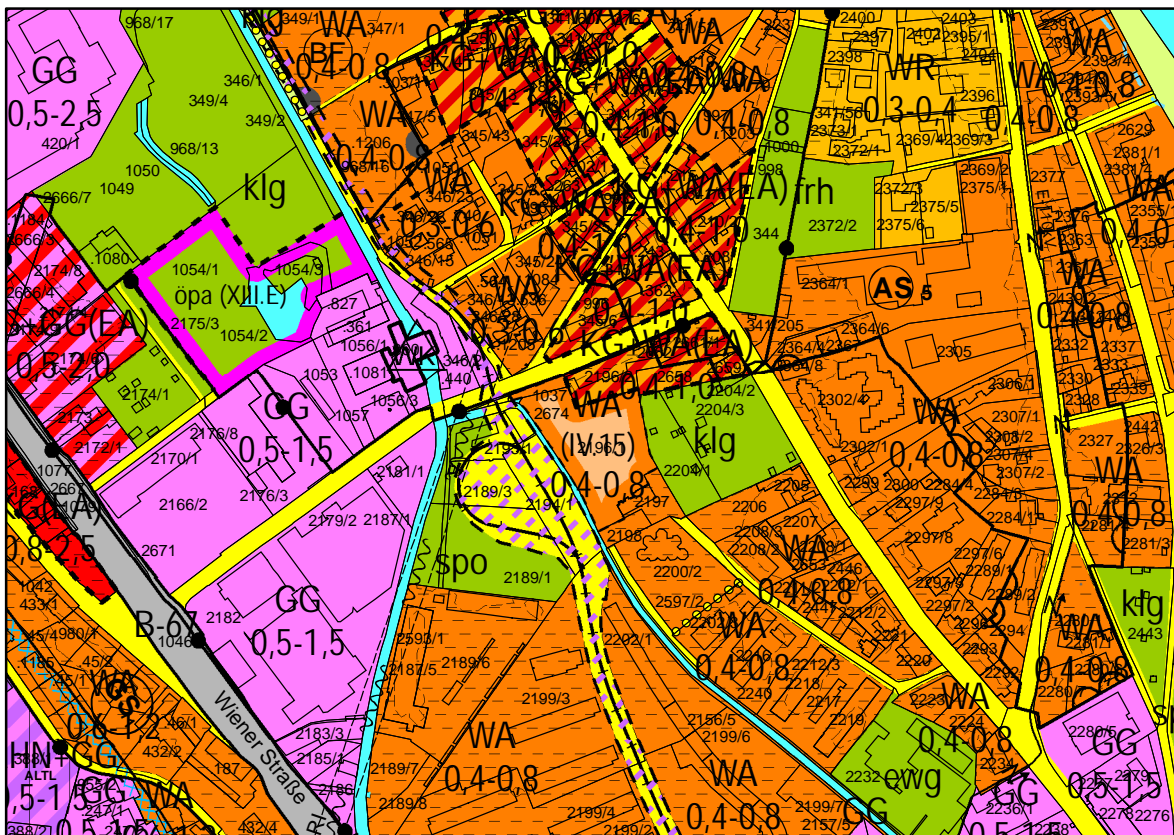
12-1

2. ÄNDERUNG A14-076100/2018

IST



SOLL



ENTWURFSAUFLAGE VOM 4.10.2018 bis 29.11.2018

GR-BESCHLUSS VOM

RECHTSWIRKSAM AB



1:5.000

Für den Gemeinderat:

Dipl.-Ing. Bernhard Inninger

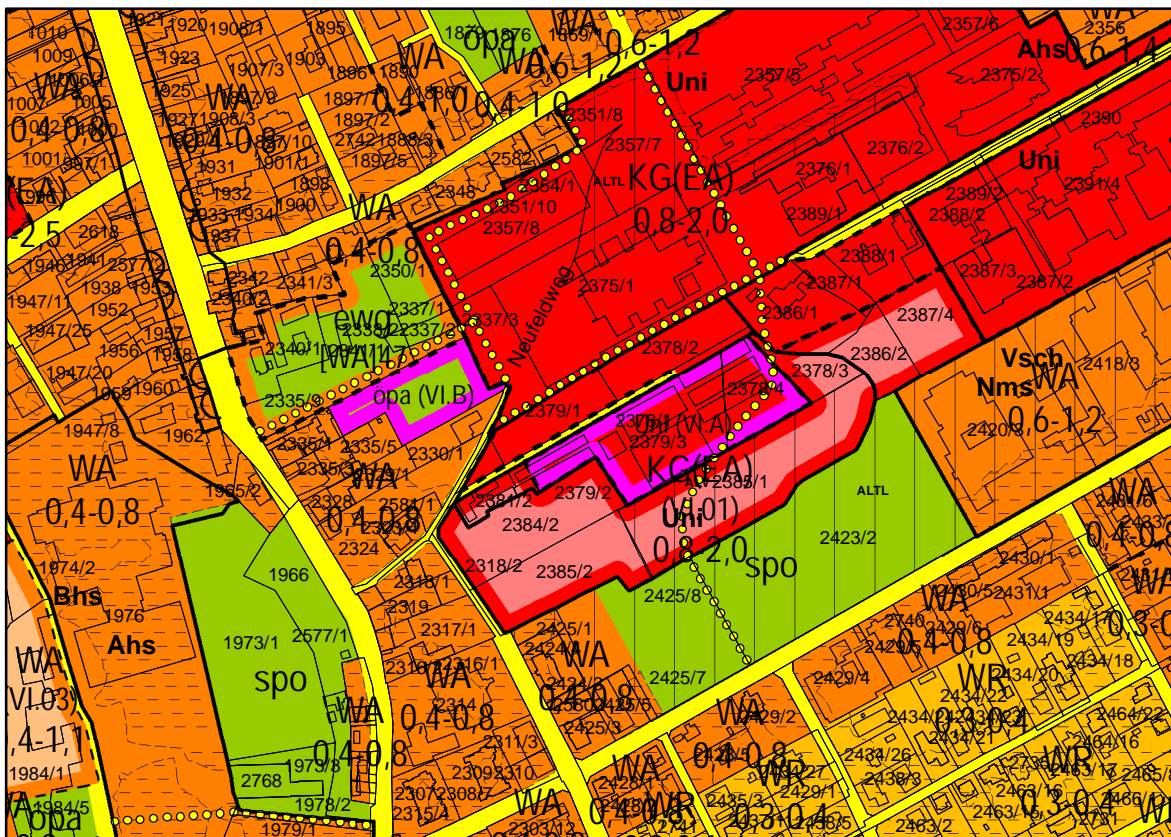


4.02 FLÄCHENWIDMUNGSPLAN DER LANDESHAUPTSTADT GRAZ

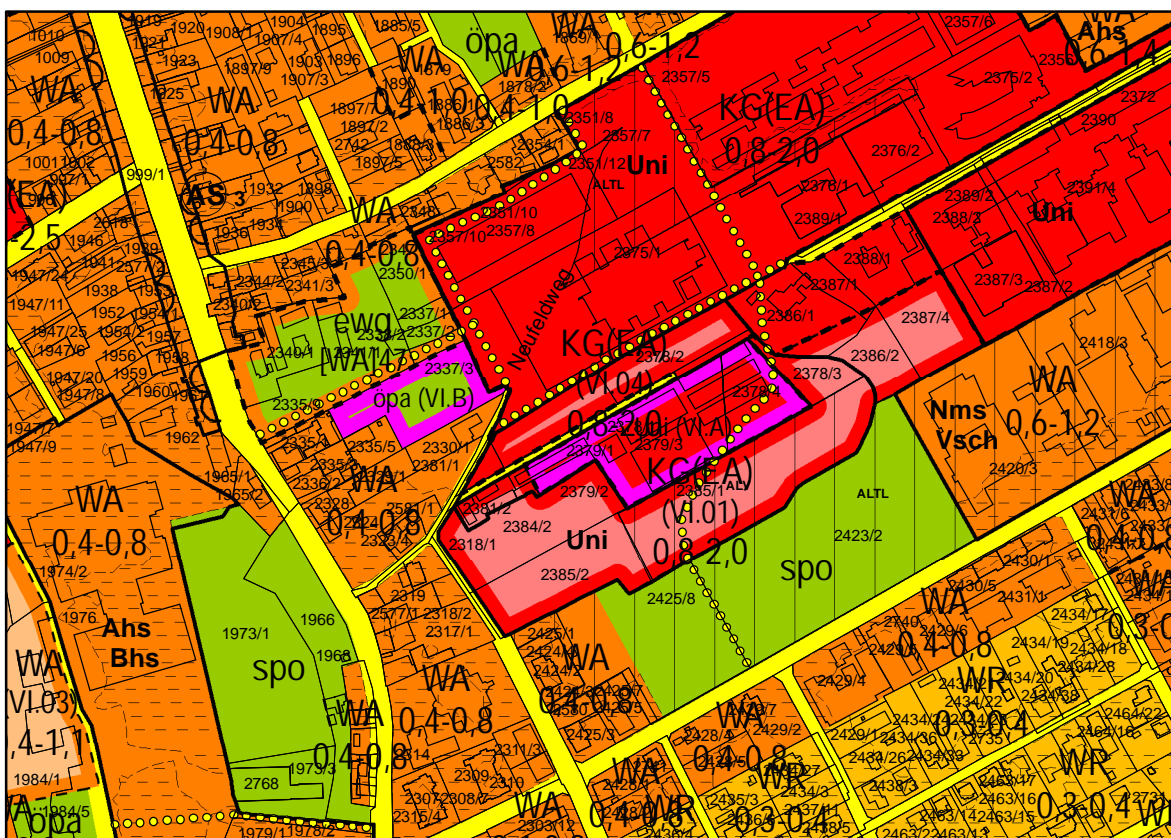
12-2

2. ÄNDERUNG A14-076100/2018

IST



SOLL



ENTWURFSAUFLAGE VOM 4.10.2018 bis 29.11.2018

GR-BESCHLUSS VOM

RECHTSWIRKSAM AB

1:5.000



Für den Gemeinderat:

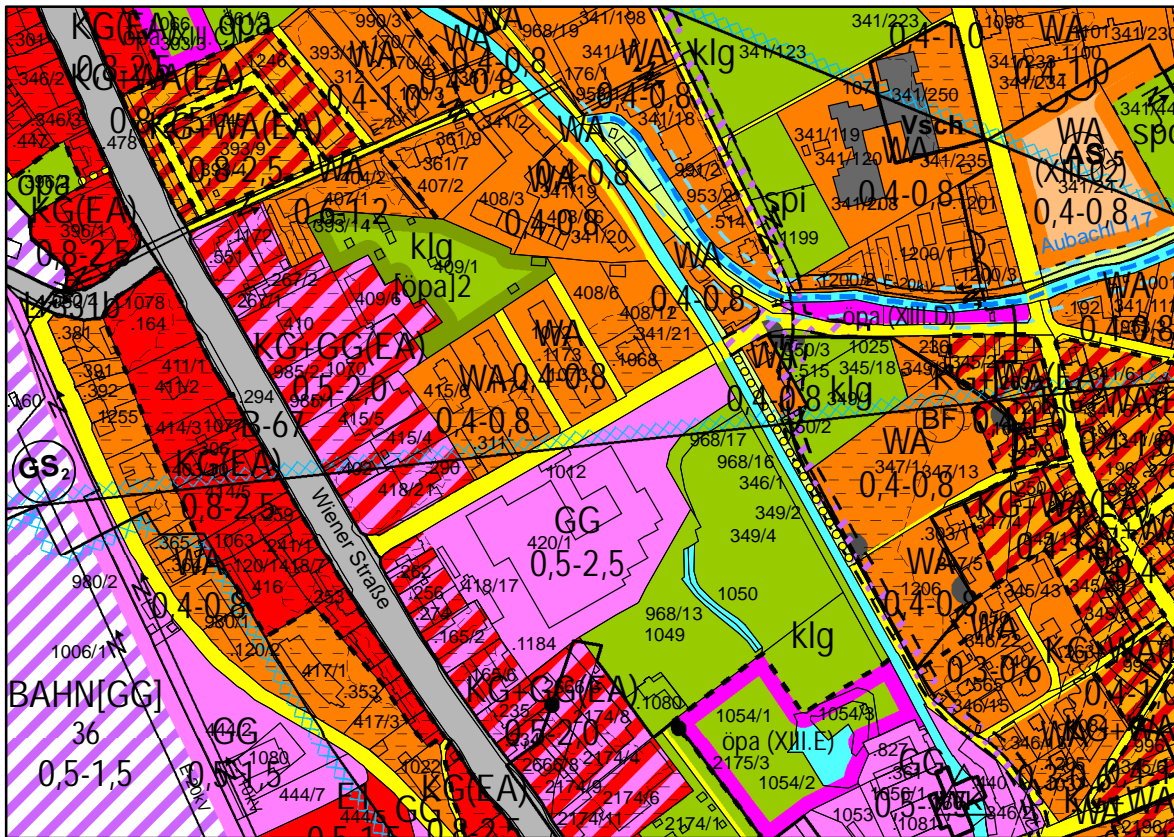
Dipl.-Ing. Bernhard Inninger

4.02 FLÄCHENWIDMUNGSPLAN DER LANDESHAUPTSTADT GRAZ

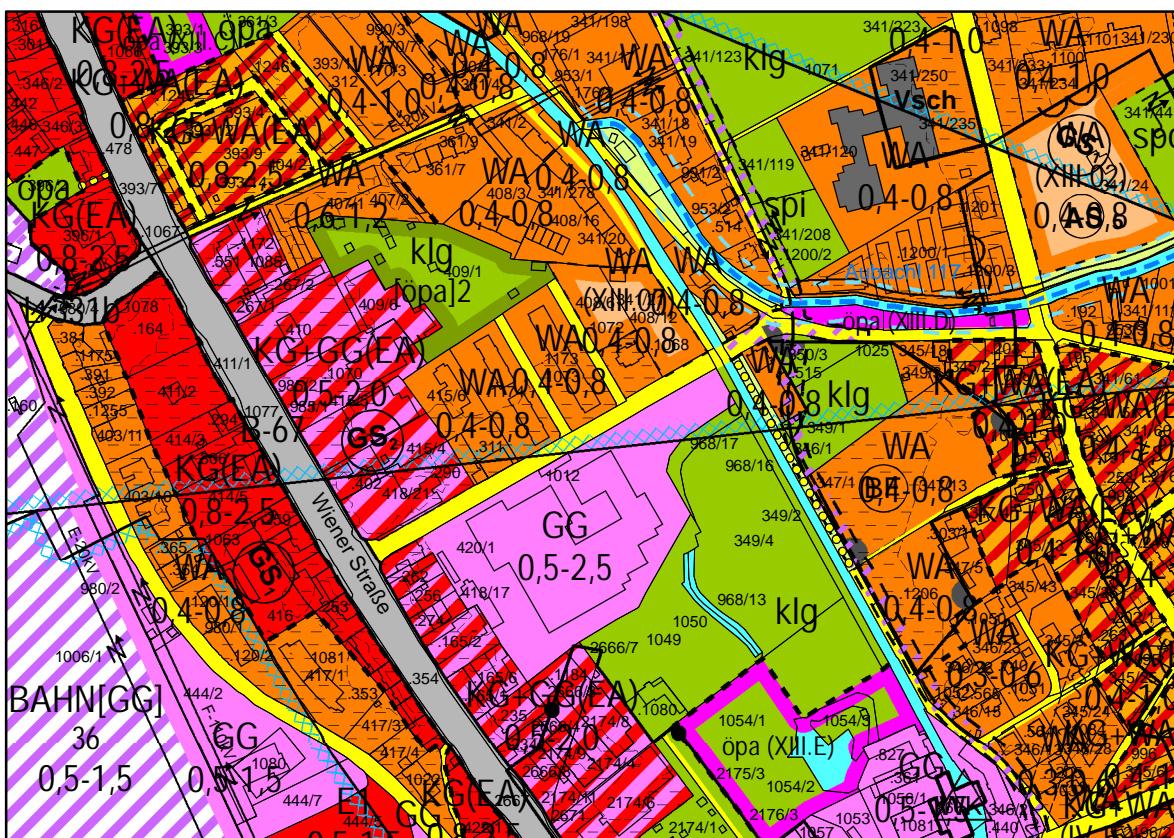
12-9

2. ÄNDERUNG A14-076100/2018

IST



SOLL



ENTWURFSAUFLAGE VOM 4.10.2018 bis 29.11.2018

GR-BESCHLUSS VOM

RECHTSWIRKSAM AB



1:5.000

Für den Gemeinderat:

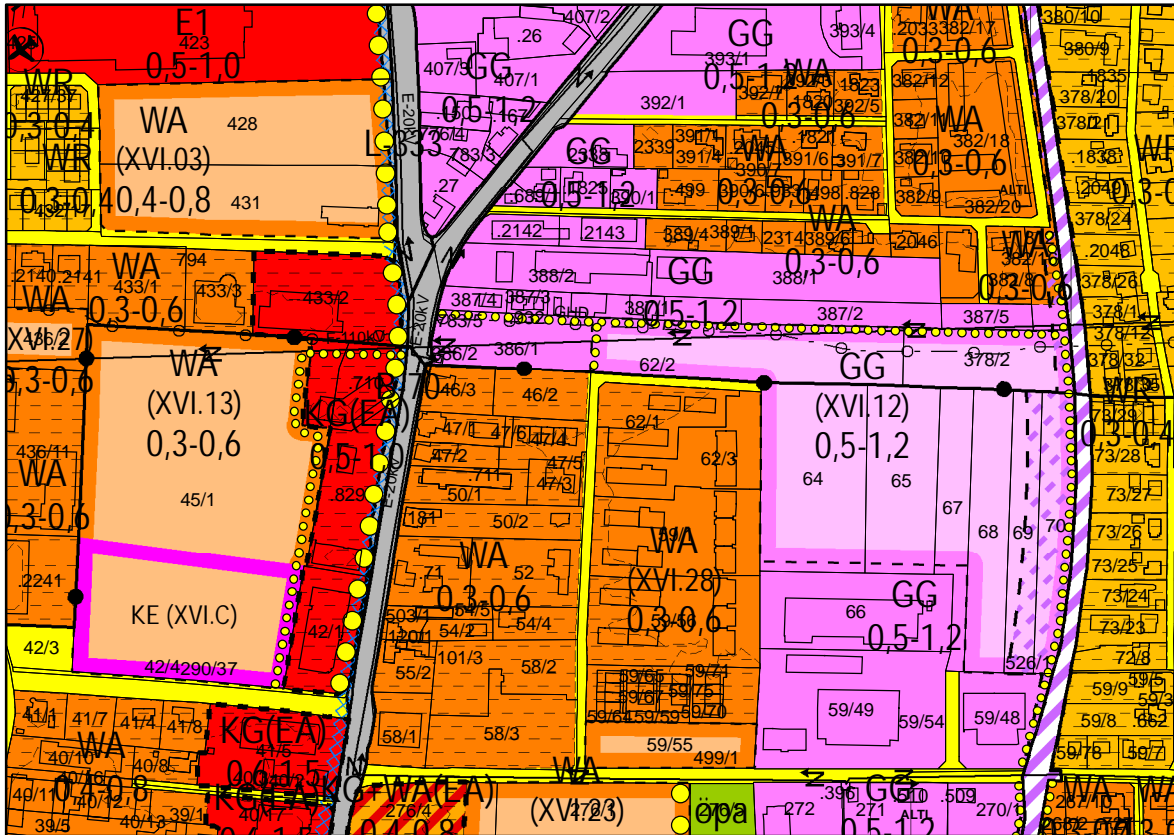
Dipl.-Ing. Bernhard Inninger

4.02 FLÄCHENWIDMUNGSPLAN DER LANDESHAUPTSTADT GRAZ

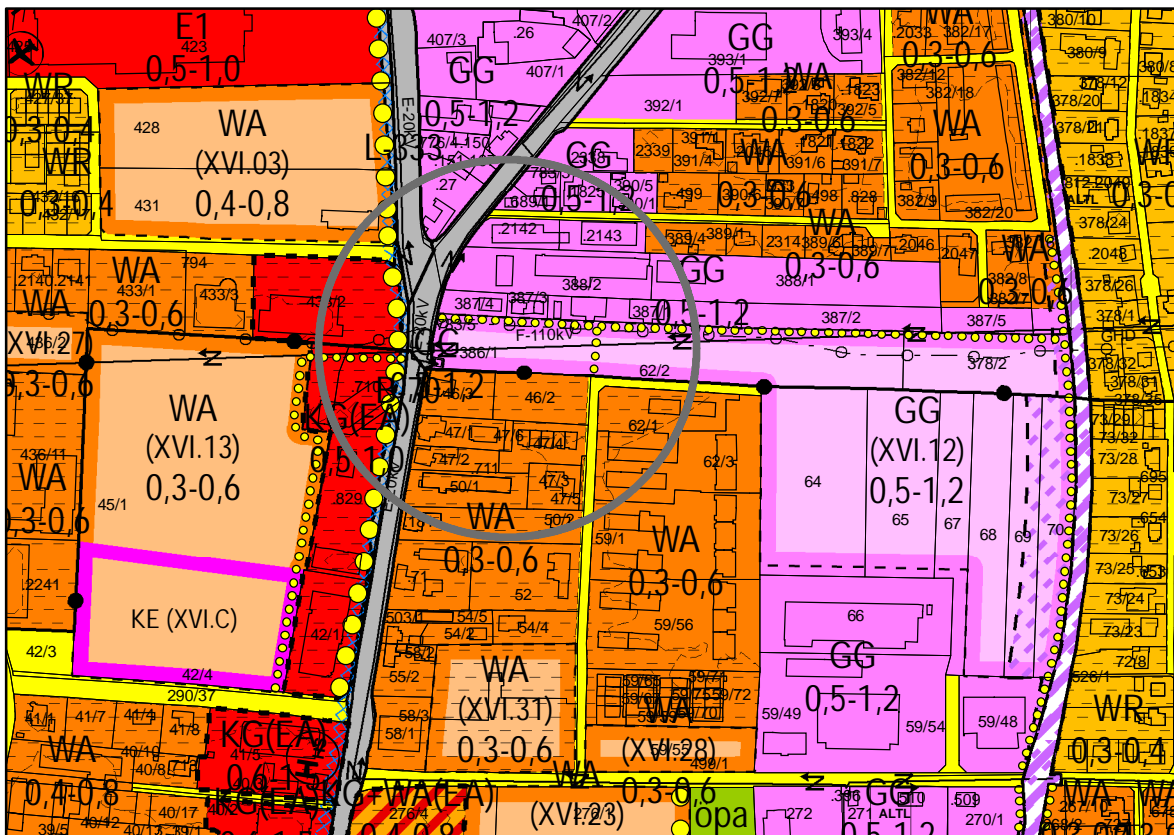
12-16

2. ÄNDERUNG A14-076100/2018

IST



SOLL



Hinweis
Änderungsbereich

ENTWURFSAUFLAGE VOM 4.10.2018 bis 29.11.2018

GR-BESCHLUSS VOM

RECHTSWIRKSAM AB

N



1:5.000

Für den Gemeinderat:

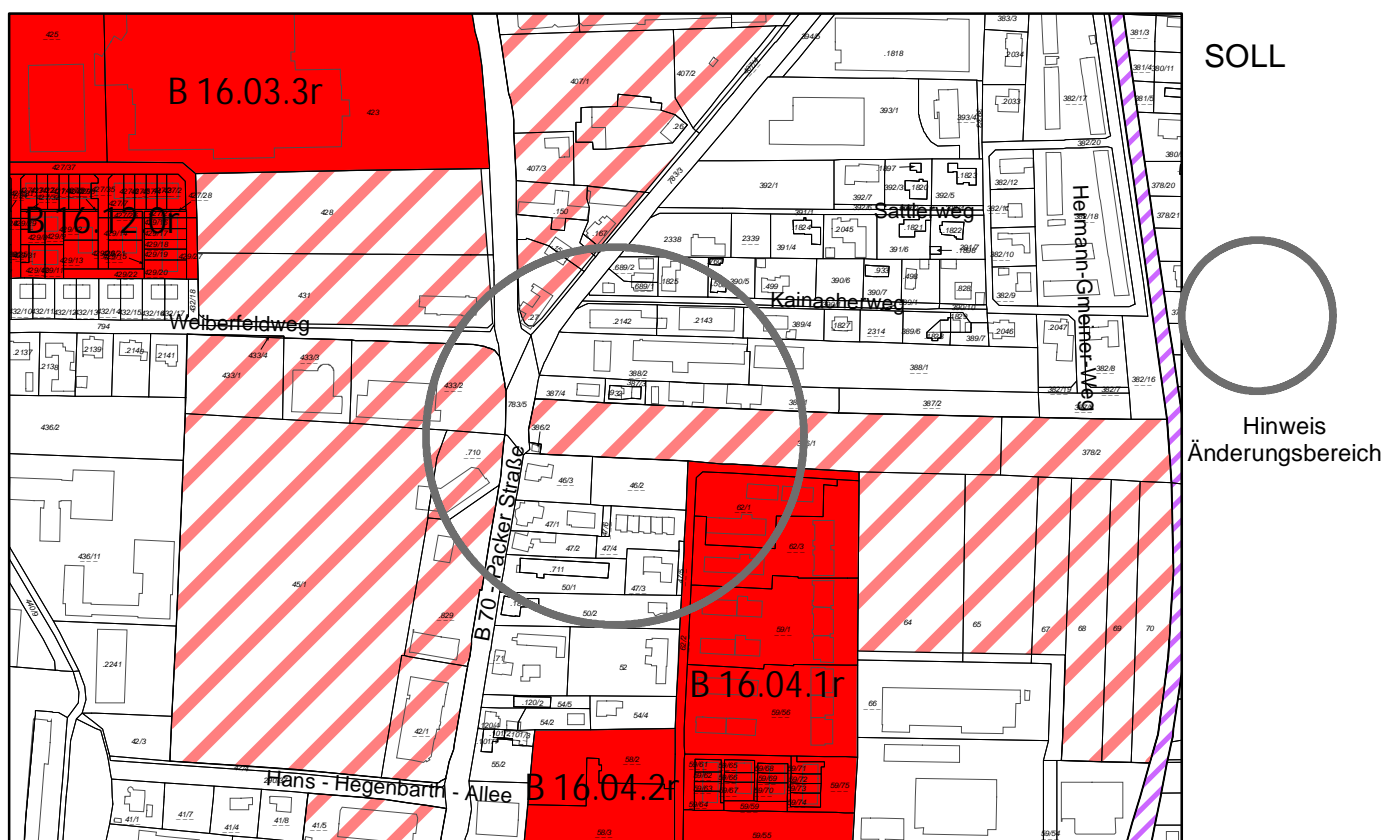
Dipl.-Ing. Bernhard Inninger

4.02 FLÄCHENWIDMUNGSPLAN DER LANDESHAUPTSTADT GRAZ

12-16

2. ÄNDERUNG A14-076100/2018

Deckplan 1



ENTWURFSAUFLAGE VOM 4.10.2018 bis 29.11.2018

GR-BESCHLUSS VOM

RECHTSWIRKSAM AB

1:5.000



Für den Gemeinderat:

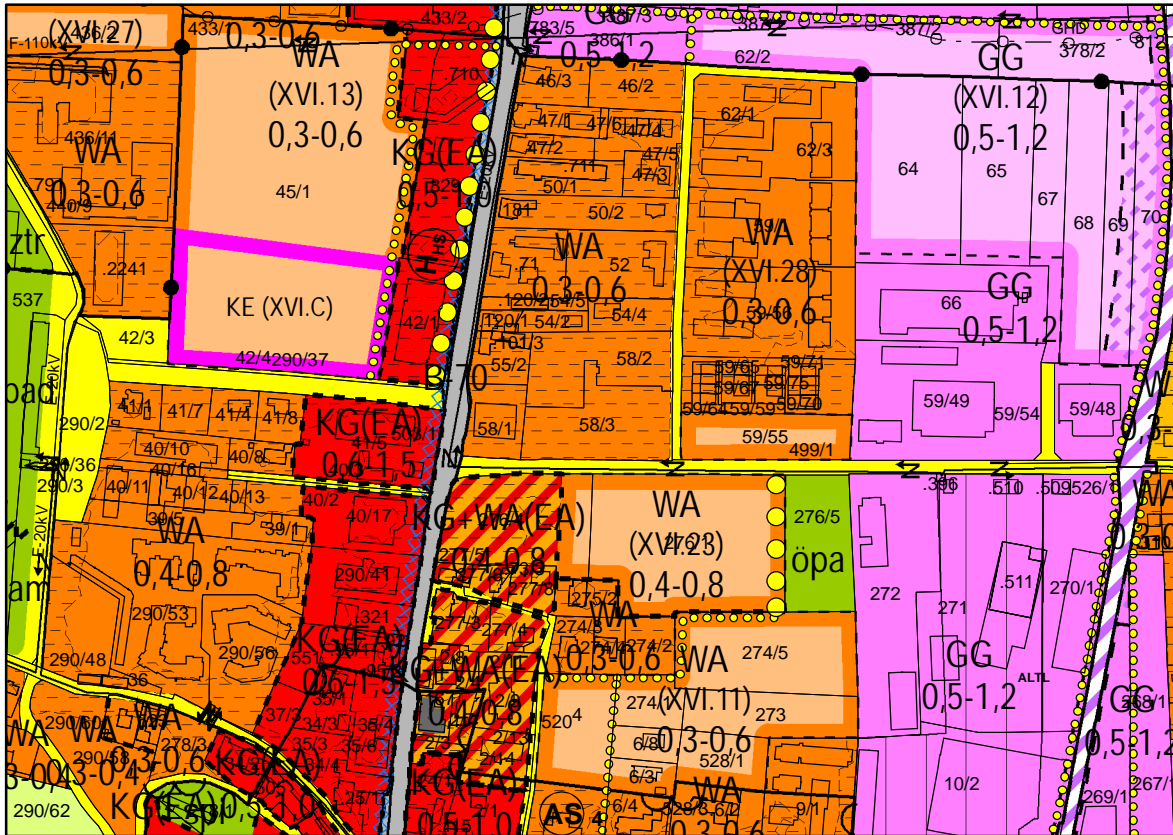
Dipl.-Ing. Bernhard Inninger

4.02 FLÄCHENWIDMUNGSPLAN DER LANDESHAUPTSTADT GRAZ

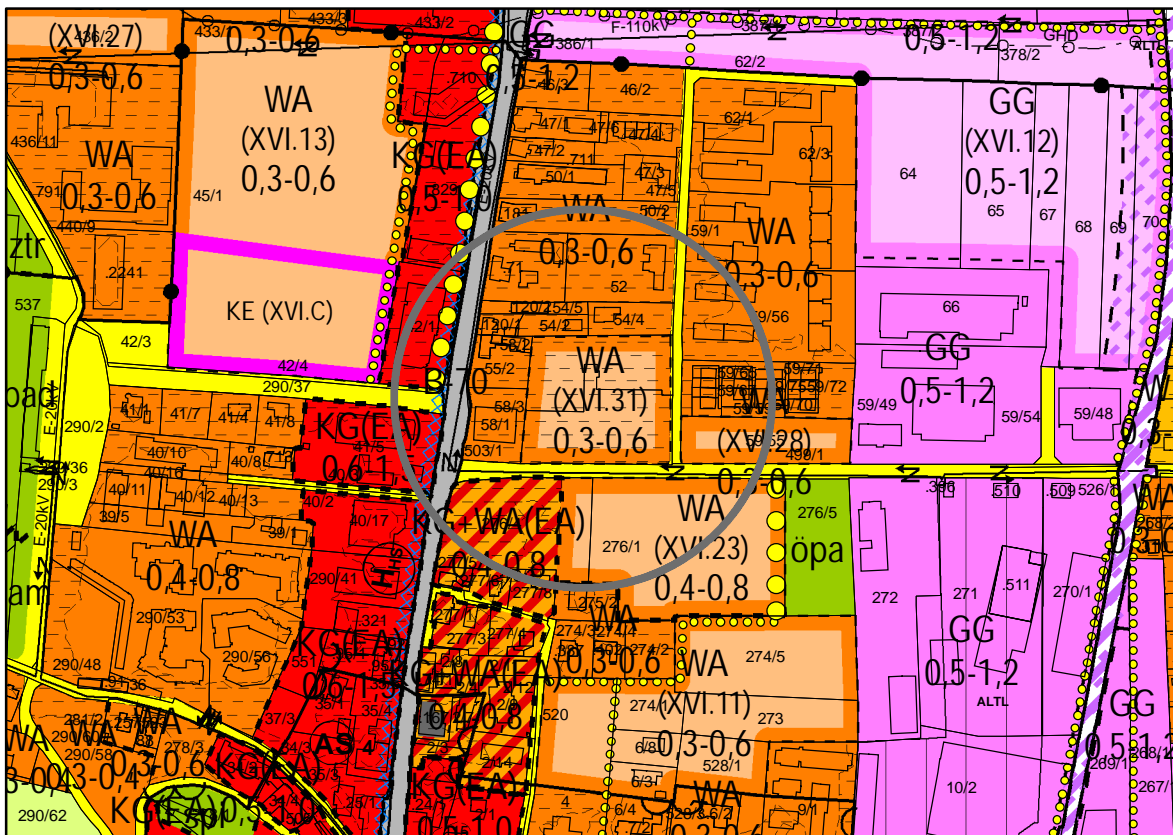
12-18

2. ÄNDERUNG A14-076100/2018

IST



SOLL



Hinweis
Änderungsbereich

ENTWURFSAUFLAGE VOM 4.10.2018 bis 29.11.2018

GR-BESCHLUSS VOM

RECHTSWIRKSAM AB

N



1:5.000

Für den Gemeinderat:

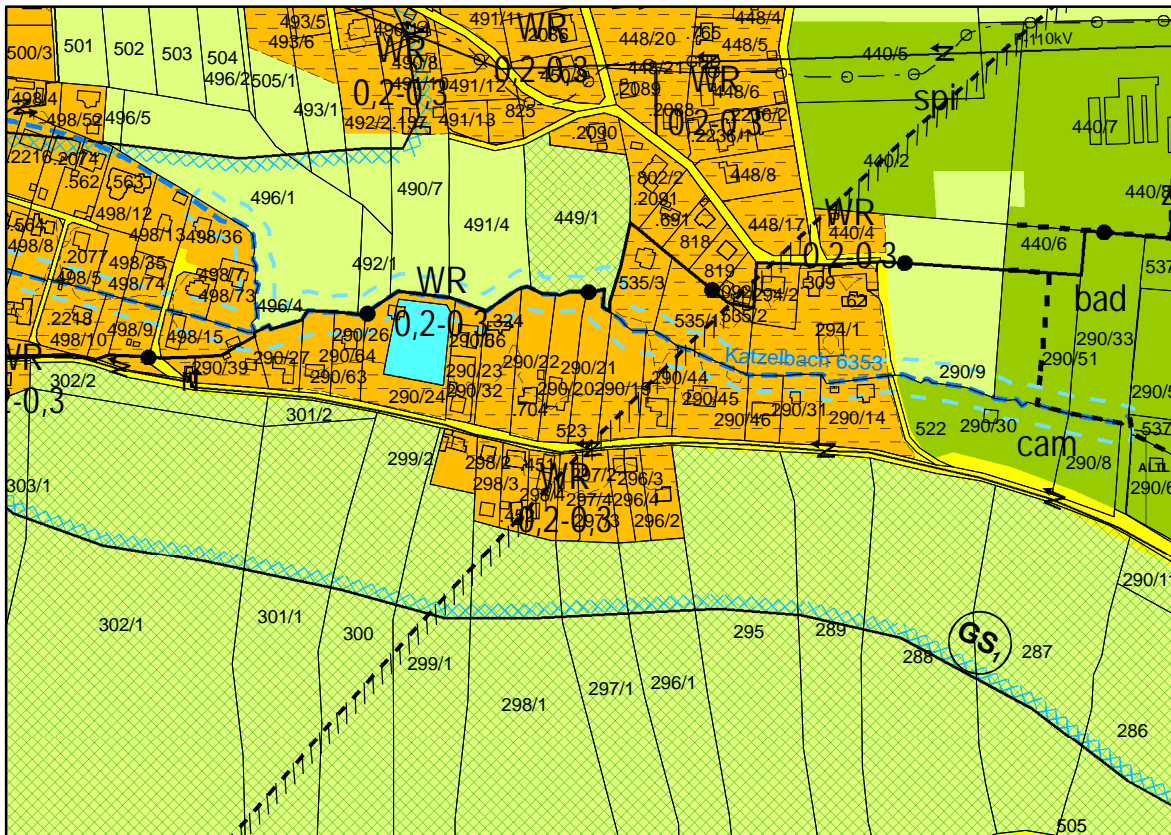
Dipl.-Ing. Bernhard Inninger

4.02 FLÄCHENWIDMUNGSPLAN DER LANDESHAUPTSTADT GRAZ

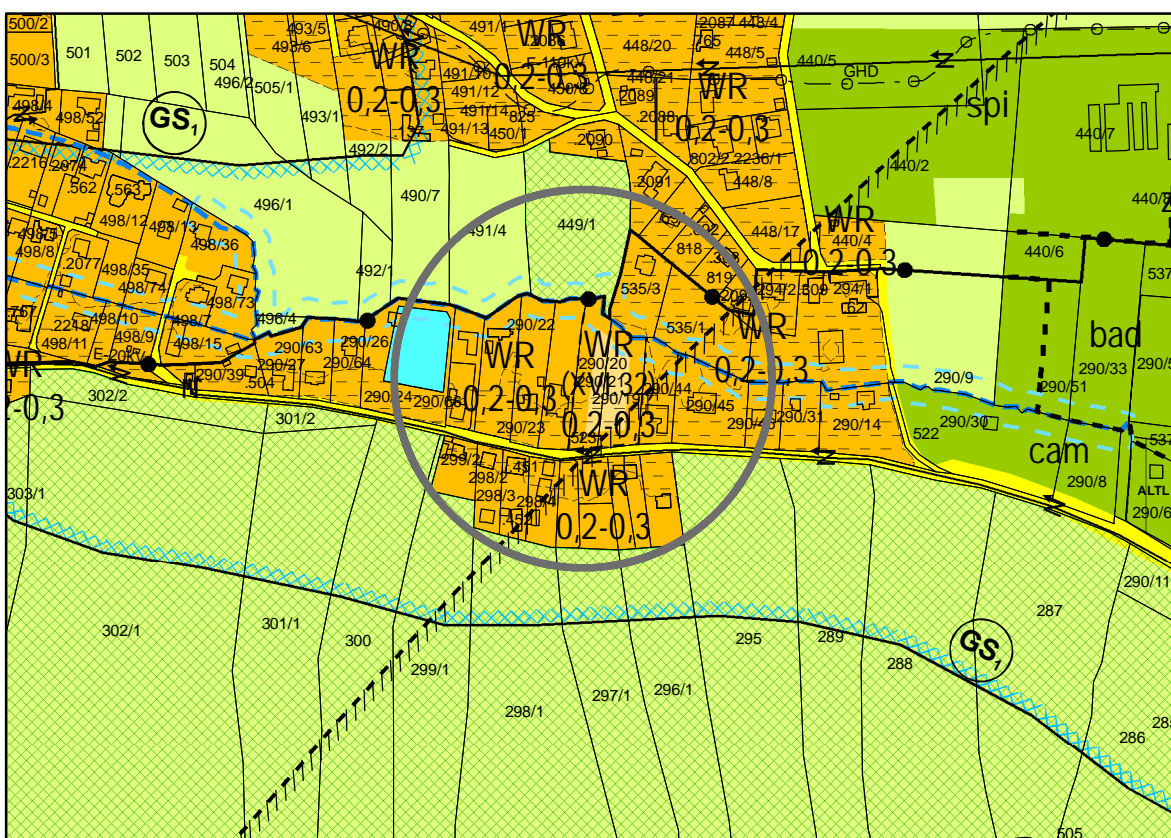
12-19

2. ÄNDERUNG A14-076100/2018

IST



SOLL



Hinweis
Änderungsbereich

ENTWURFSAUFLAGE VOM 4.10.2018 bis 29.11.2018

GR-BESCHLUSS VOM

RECHTSWIRKSAM AB

N



1:5.000

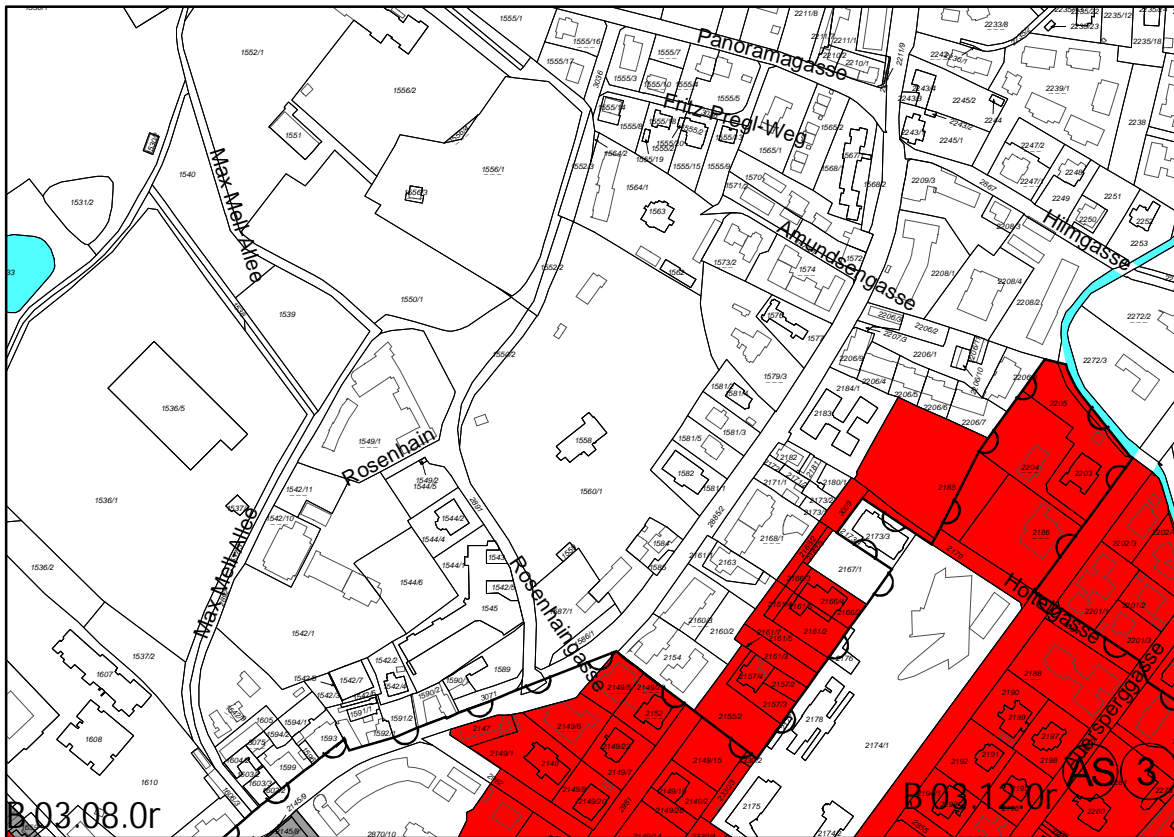
Für den Gemeinderat:

Dipl.-Ing. Bernhard Inninger

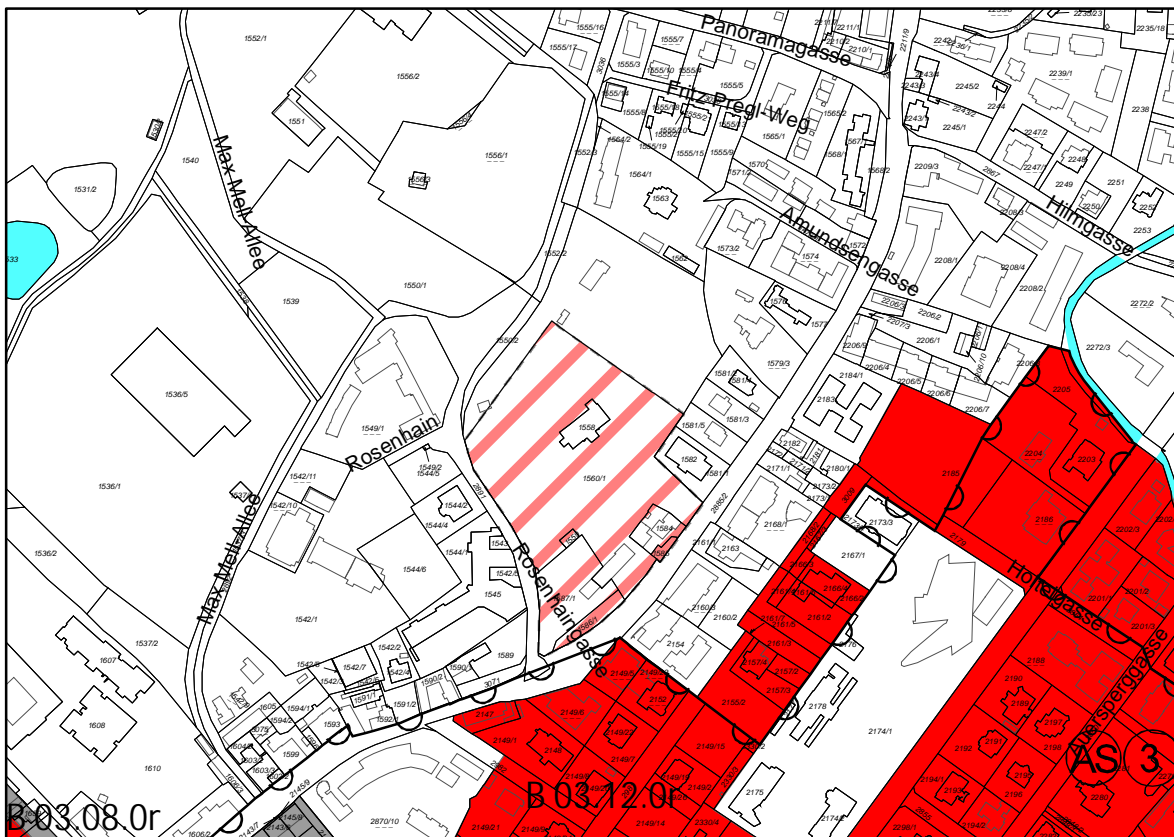
4.02 FLÄCHENWIDMUNGSPLAN DER LANDESHAUPTSTADT GRAZ

2. ÄNDERUNG A14-076100/2018

Deckplan 1



IST



SOLL

ENTWURFSAUFLAGE VOM 4.10.2018 bis 29.11.2018

GR-BESCHLUSS VOM

RECHTSWIRKSAM AB

1:5.000



Für den Gemeinderat:



























Dipl.-Ing. Bernhard Inninger

Deckplan 3 des 4.02 Flächenwidmungsplanes ist aufgrund seiner Datenmenge für ein Upload als pdf-Datei zu groß (über 10 MB) und kann Ihnen hier nicht zugänglich gemacht werden. Er steht aber selbstverständlich im [Stadtplanungsamt](#) zur Einsichtnahme zur Verfügung.

LEGENDE

I Vom Gemeinderat festzulegende NUTZUNGSARTEN






BAULAND §30

	Reines Wohngebiet
	Allgemeines Wohngebiet
	Dorfgebiet
	Kerngebiet
	Kerngebiet mit Einkaufszentrenausschluss
	Einkaufszentrum 1
	Einkaufszentrum 2
	Kurgebiet
	Erholungsgebiet
	Nutzungsüberlagerung Kerngebiet mit allgemeinen Wohngebiet
	Nutzungsüberlagerung Kerngebiet mit allgemeinen Wohngebiet und Einkaufszentrenausschluss
	Verkehrsfläche mit Baulandüberlagerung
	Verkehrsfläche mit Baulandüberlagerung
	Nutzungsüberlagerung Bahn mit Kerngebiet
	Nutzungsüberlagerung Kerngebiet mit Gewerbegebiet und Einkaufszentrenausschluss
	Nutzungsüberlagerung Bahn mit Gewerbegebiet
	Gewerbegebiet
	Industrie- und Gewerbegebiet 1
	Nutzungsüberlagerung Einkaufszentren 2 mit Gewerbegebiet
	zeitliche Nachfolgenutzung (zB. WA als Folgenutzung)
	Vorbehaltsfläche mit Vorbehaltsfestlegung zB. öpa
	Aufschliessungsgebiet (Bezirk mit fortlaufender Nummer)
	Freihaltegebiet
	Sanierungsgebiet Lärm
	Sanierungsgebiet Seveso
	unterschiedliche Bebauungsdichte
0,3-0,6	mindest- und höchstzulässige Bebauungsdichte

Freiland §33

	Landwirtschaftlich genutzte Fläche
	Auffüllungsgebiet
	Erwerbsgärtnerei
	Schiessstätte
	Öffentliche Parkanlage
	Spielzwecke
	Friedhof
	Kleingarten
	Hochwasserrückhalteanlage
	Sportzwecke
	Sportzentrum
	Badeanlage
	Golfplatz
	Reitsport
	Camping
	Landwirtschaftliche Fachschule
	Gewässeraufsicht
	Botanischer Garten
	Naturerlebnispark
	Freizeitpark / Freizeitzentrum
	Private Parkanlage
	Energieerzeugungs- und Versorgungsanlage
	Abfallbehandlungsanlage
	Wasserversorgungsanlage
	Abwasserbeseitigungs- und Reinigungsanlage




















Verkehrsflächen §

	Verkehrsfläche
	Parkplatz / Parkhaus
	Abstellfläche (Parkplatz, P&R)
	Verkehrsfläche ungefähre Lage (außerh. der PZVO)
	Geh- und Radweg ungefähre Lage (außerh. der PZVO)








II ERSICHTLICHMACHUNGEN

	Archeologische Bodenfundstätte
	Denkmalgeschütztes Gebäude/Bauwerk
D	Denkmalgeschütztes Objekt
	Naturdenkmal
	Altstadtschutzzone
	Militärische Anlage, Kaserne, Truppenübungsplatz
	Schloßbergbahn
	Strassenbahn
	Mindestabstand zu Bergbaugebieten
	Sicherheitszone um einen Flughafen
	Richtfunkstrecke
	Sicherheitsabstand zu Seveso Betrieben
	Baubeschränkungsbereich um eine Funkanlage
	Rohrleitung Gashochdruckleitung
	Rohrleitung Fernwärmetransportleitung
	Fernheizwerk
	Altstoffsammelzentrum
	Altlastenverdachtsfläche, Abablagerung
	Hochspannungserdkabel
	Hochspannungsfreileitung
	Rote Gefahrenzone lt. WLV
	Gelbe Gefahrenzone lt. WLV
	Brauner Hinweisbereich lt. WLV, Rutschung, Steinschlag, Vernässung
	Grundwasserschongebiet (1-4)
	Grundwasserschutzgebiet (1-4)
	Brunnenschutzgebiet (1-2)
	Heilquellenschutzgebiet (Tobelbad)
	Landschaftsschutzgebiet
	Europaschutzgebiet
	Geschützter Landschaftsteil
	Naturschutzgebiet
	Eisenbahnfläche
	Bundesautobahn
	Bundesstraße
	Landesstraße
	Eisenbahn Projekt
	Landesstrassenprojekt
	Tunnel (außerh. der PZVO)
	Unterflurtrasse (außerh. der PZVO)
	Öffentliche und private Gewässer
	Gerinne
	Uferfreihaltestreifen auf Basis terrestrischer Aufnahme (außerh. der PZVO)
	Wald




III ERSICHTLICHMACHUNG von ANLAGEN und EINRICHTUNGEN

	Allgemein bildende höhere Schule
	Bildungshaus
	Bezirksgericht
	Bezirkshauptmannschaft
	Bahnhof
	Berufsbildende höhere Schule
	Fachhochschule
	Feuerwehrrüsthaus
	Gasthaus
	Krankenhaus
	Altenheim
	Pflegeheim
	Landesverwaltungsgericht
	Landesgericht
	Neue Mittelschule
	Rathaus
	Strafanstalt
	Universität
	Volksschule
	Wirtschaftskammer

Verorgungsanlage von überörtlicher Bedeutung






	Pumpstation
	Hochbehälter
	Wasserkraftwerk
	Pumpstation
	Reduzierstation
	Sende- und Empfangsanlage
	Umspannwerk
	Forschungsreaktor
	Hubschrauberaufsetzpunkt
	Tierhaltungsbetrieb unter G=20
	Belästigungsbereich
	Geruchsschwellenabstand

IV GRENZEN

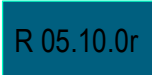
	Katastralgemeindegrenze
	Gemeindegrenze
	Bauland Umlandgemeinden

Legende





Bebauungsplan (B):

	BEBAUUNGSPLAN, RECHTSWIRKSAM (Ordnungsnummer)
	BEBAUUNGSPLAN, IN AUFLAGE (Ordnungsnummer)
	BEBAUUNGSPLAN ERFORDERLICH
	BEBAUUNGSPLAN, IN AUFLAGE Geschlossene Siedlungsbereiche mit Innenhöfen und Vorgärten (gemäß 4.0 STEK, §26 Abs.26)
	BEBAUUNGSPLAN ERFORDERLICH Geschlossene Siedlungsbereiche mit Innenhöfen und Vorgärten (gemäß 4.0 STEK, §26 Abs.26)

Bebauungsrichtlinie (R):

	BEBAUUNGSRICHTLINIE, RECHTSWIRKSAM (Ordnungsnummer)
---	--

Ersichtlichmachungen:

	Gutachten nach GAEG 2008 innerhalb der Grazer Altstadtschutzzonen (1-5)
	4.0 STEK der Landeshauptstadt Graz GRÜNGÜRTEL §8
	4.0 Flächenwidmungsplan der Stadt Graz BAHN
	4.0 Flächenwidmungsplan der Stadt Graz ÖFFENTLICHE GEWÄSSER

DECKPLAN 4 - BAULANDMOBILISIERUNG

LEGENDE



bestehende Mobilisierungsverträge



Bebauungsfristen



Vorbehaltsflächen



Grüngürtel §8



Vorrangzone für Siedlungsentwicklung gem. REPRO §5 (3)



Grundstücke



Gebäude