

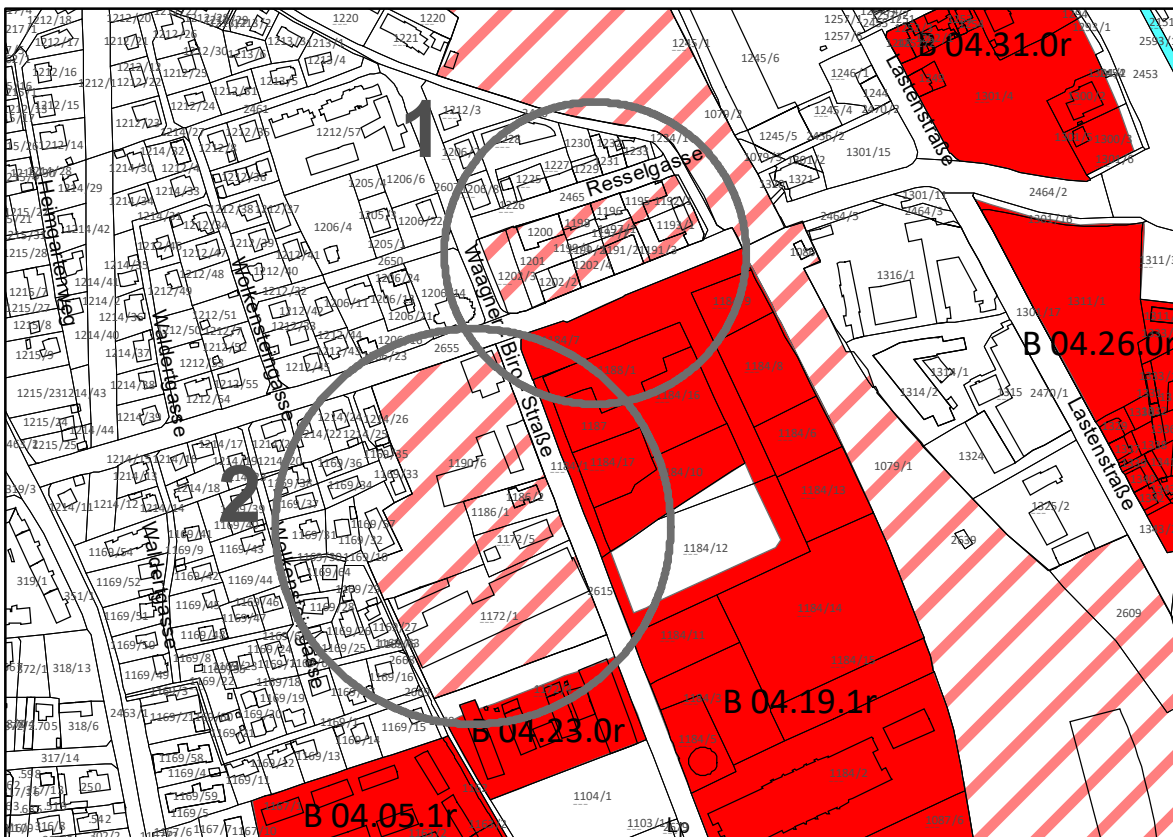
# 4.06 FLÄCHENWIDMUNGSPLAN DER LANDESHAUPTSTADT GRAZ

6. ÄNDERUNG A14-038878/2021/0010

IST



SOLL



ANHÖRUNG GEM. §39 ABS.1 Z 2 LIT. C STROG 2010 August 2022  
GR-BESCHLUSS VOM 22.09.2022  
RECHTSWIRKSAM AB .....

1:5.000








Für den Gemeinderat:  
Dipl.-Ing. Bernhard Inninger  
(elektronisch signiert)

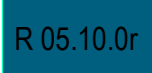


# Legende

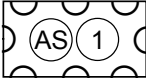



## Bebauungsplan (B):

	BEBAUUNGSPLAN, RECHTSWIRKSAM (Ordnungsnummer)
	BEBAUUNGSPLAN, IN AUFLAGE (Ordnungsnummer)
	BEBAUUNGSPLAN ERFORDERLICH
	BEBAUUNGSPLAN, IN AUFLAGE Geschlossene Siedlungsbereiche mit Innenhöfen und Vorgärten (gemäß 4.0 STEK, §26 Abs.26)
	BEBAUUNGSPLAN ERFORDERLICH Geschlossene Siedlungsbereiche mit Innenhöfen und Vorgärten (gemäß 4.0 STEK, §26 Abs.26)

## Bebauungsrichtlinie (R):

	BEBAUUNGSRICHTLINIE, RECHTSWIRKSAM (Ordnungsnummer)
---	--

## Ersichtlichmachungen:

	Gutachten nach GAEG 2008 innerhalb der Grazer Altstadtschutzzonen (1-5)
	4.0 STEK der Landeshauptstadt Graz GRÜNGÜRTEL §8
	4.0 Flächenwidmungsplan der Stadt Graz BAHN
	4.0 Flächenwidmungsplan der Stadt Graz ÖFFENTLICHE GEWÄSSER