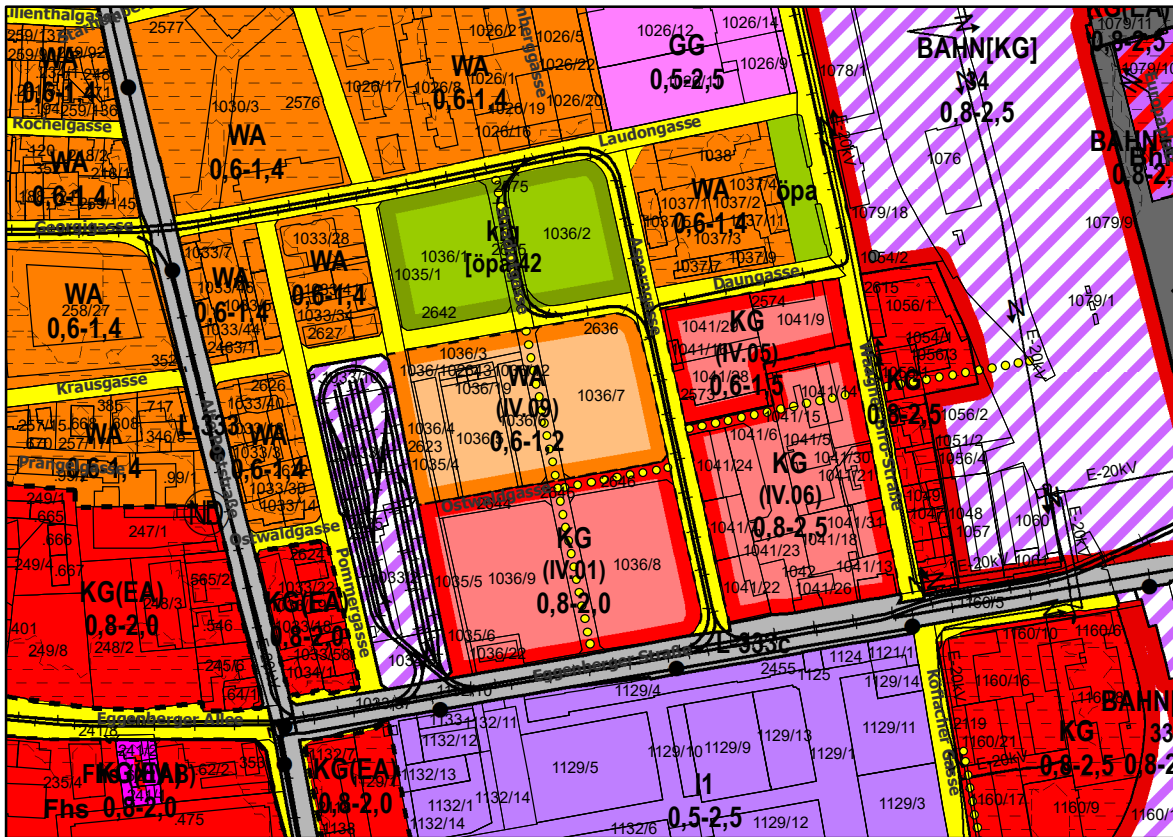


4.07 FLÄCHENWIDMUNGSPLAN DER LANDESHAUPTSTADT GRAZ

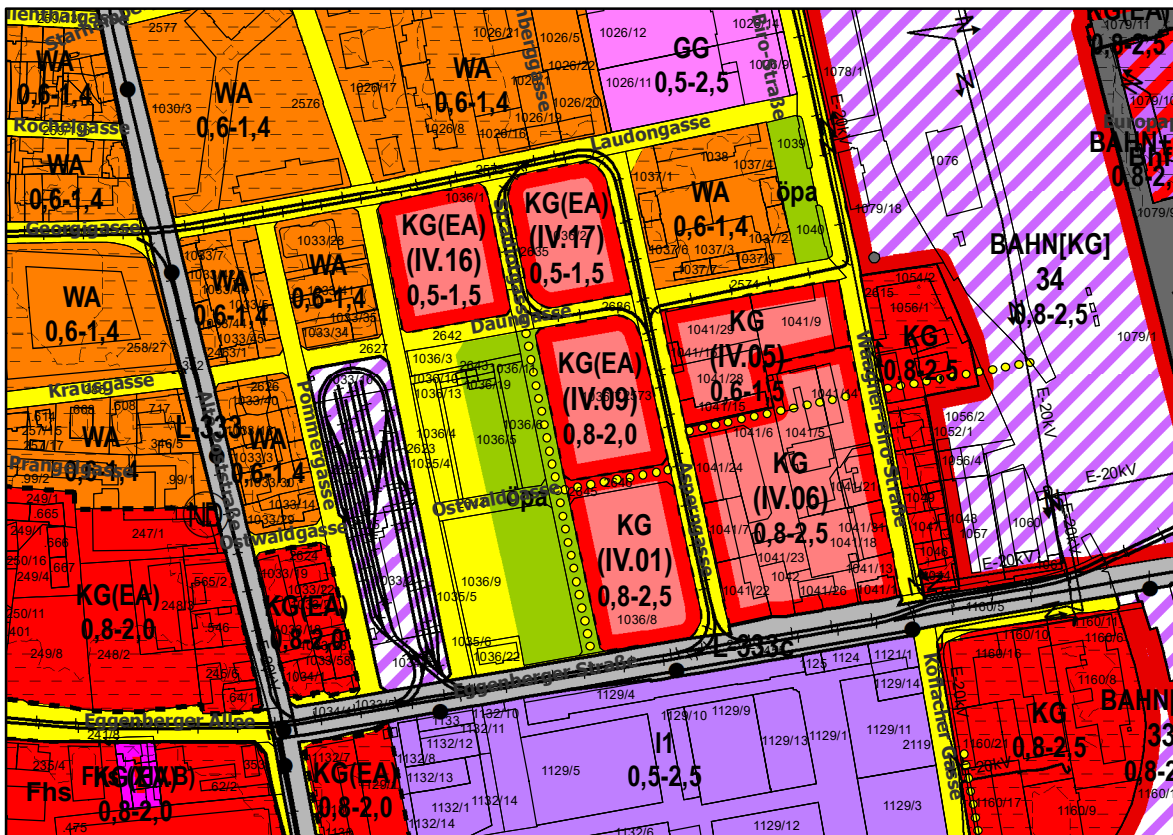
1

7. ÄNDERUNG A14-183571/2022/0014

IST



SOLL



ENTWURFSAUFLAGE VOM 11.05.2023 bis 13.07.2023

GR-BESCHLUSS VOM 19.10.2023

RECHTSWIRKSAM AB 27.06.2024

1:5.000



Für den Gemeinderat:

Dipl.-Ing. Bernhard Inninger
(elektronisch unterschrieben)



LEGENDE

I Vom Gemeinderat festzulegende NUTZUNGSARTEN

BAULAND §30

	Reines Wohngebiet
	Allgemeines Wohngebiet
	Dorfgebiet
	Kerngebiet
	Kerngebiet mit Einkaufszentrenausschluss
	Einkaufszentrum 1
	Einkaufszentrum 2
	Kurgebiet
	Erholungsgebiet
	Nutzungsüberlagerung Kerngebiet mit allgemeinen Wohngebiet
	Nutzungsüberlagerung Kerngebiet mit allgemeinen Wohngebiet und Einkaufszentrenausschluss
	Verkehrsfläche mit Baulandüberlagerung
	Verkehrsfläche mit Baulandüberlagerung
	Nutzungsüberlagerung Bahn mit Kerngebiet
	Nutzungsüberlagerung Kerngebiet mit Gewerbegebiet und Einkaufszentrenausschluss
	Nutzungsüberlagerung Bahn mit Gewerbegebiet
	Gewerbegebiet
	Industrie- und Gewerbegebiet 1
	Nutzungsüberlagerung Einkaufszentren2 mit Gewerbegebiet
	zeitliche Nachfolgenutzung (zB. WA als Folgenutzung)
	Vorbehaltsfläche mit Vorbehaltsfestlegung zB. öpa
	Aufschliessungsgebiet (Bezirk mit fortlaufender Nummer)
	Freihaltegebiet
	Sanierungsgebiet Lärm
	Sanierungsgebiet Seveso
	unterschiedliche Bebauungsdichte
0,3-0,6	mindest- und höchstzulässige Bebauungsdichte






















Freiland §33

	Landwirtschaftlich genutzte Fläche
	Auffüllungsgebiet
	Erwerbsgärtnerei
	Schiessstätte
	Öffentliche Parkanlage
	Spielzwecke
	Friedhof
	Kleingarten
	Hochwasserrückhalteanlage
	Sportzwecke
	Sportzentrum
	Badeanlage
	Golfplatz
	Reitsport
	Wassersport
	Camping
	Landwirtschaftliche Fachschule
	Gewässeraufsicht
	Botanischer Garten
	Naturerlebnispark
	Freizeitpark / Freizeitzentrum
	Private Parkanlage
	Zoo
	Wildgehege
	Jugendzentrum
	Energieerzeugungs- und Versorgungsanlage
	Abfallbehandlungsanlage
	Wasserversorgungsanlage
	Abwasserbeseitigungs- und Reinigungsanlage






Verkehrsflächen §

	Verkehrsfläche
	Parkplatz / Parkhaus
	Abstellfläche (Parkplatz, P&R)
	Verkehrsfläche ungefähre Lage (außerh. der PZVO)
	Geh- und Radweg ungefähre Lage (außerh. der PZVO)












II ERSICHTLICHMACHUNGEN

	Archäologische Bodenfundstätte
	Denkmalgeschütztes Gebäude/Bauwerk
	Denkmalgeschütztes Objekt
	Naturdenkmal
	Altstadtschutzzone
	Militärische Anlage, Kaserne, Truppenübungsplatz
	Schloßbergbahn
	Straßenbahn
	Mindestabstand zu Bergbaugebieten
	Sicherheitszone um einen Flughafen
	Richtfunkstrecke
	Sicherheitsabstand zu Seveso Betrieben
	Baubeschränkungsbereich um eine Funkanlage
	Rohrleitung Gashochdruckleitung
	Rohrleitung Fernwärmetransportleitung
	Fernheizwerk
	Altstoffsammelzentrum
	Altlastenverdachtsfläche, Altablagerung
	Hochspannungserdkabel
	Hochspannungsfreileitung
	Rote Gefahrenzone lt. WLV
	Gelbe Gefahrenzone lt. WLV
	Brauner Hinweisbereich lt. WLV, Rutschung, Steinschlag, Vernässung
	Grundwasserschongebiet (1-4)
	Grundwasserschutzgebiet (1-4)
	Brunnenschutzgebiet (1-2)
	Heilquellenschutzgebiet (Tobelbad)
	Landschaftsschutzgebiet
	Europaschutzgebiet
	Geschützter Landschaftsteil
	Naturschutzgebiet
	Eisenbahnfläche
	Bundesautobahn
	Bundesstraße
	Landesstraße
	Eisenbahn Projekt
	Landesstraßenprojekt
	Tunnel (außerh. der PZVO)
	Unterflurtrasse (außerh. der PZVO)
	Öffentliche und private Gewässer
	Gerinne
	Uferfreihaltstreifen auf Basis terrestrischer Aufnahme (außerh. der PZVO)
	Wald




III ERSICHTLICHMACHUNG von ANLAGEN und EINRICHTUNGEN

	Allgemein bildende höhere Schule
	Bildungshaus
	Bezirksgericht
	Bezirkshauptmannschaft
	Bahnhof
	Berufsbildende höhere Schule
	Fachhochschule
	Feuerwehrrüsthaus
	Gasthaus
	Krankenhaus
	Altenheim
	Pflegeheim
	Landesverwaltungsgericht
	Landesgericht
	Neue Mittelschule
	Rathaus
	Strafanstalt
	Universität
	Volksschule
	Wirtschaftskammer

Verorgungsanlage von überörtlicher Bedeutung

	Pumpstation
	Hochbehälter
	Wasserkraftwerk
	Pumpstation
	Reduzierstation
	Sende- und Empfangsanlage
	Umspannwerk
	Forschungsreaktor
	Hubschrauberaufsetzpunkt
	Tierhaltungsbetrieb unter G=20
	Belästigungsbereich
	Geruchsschwellenabstand

IV GRENZEN

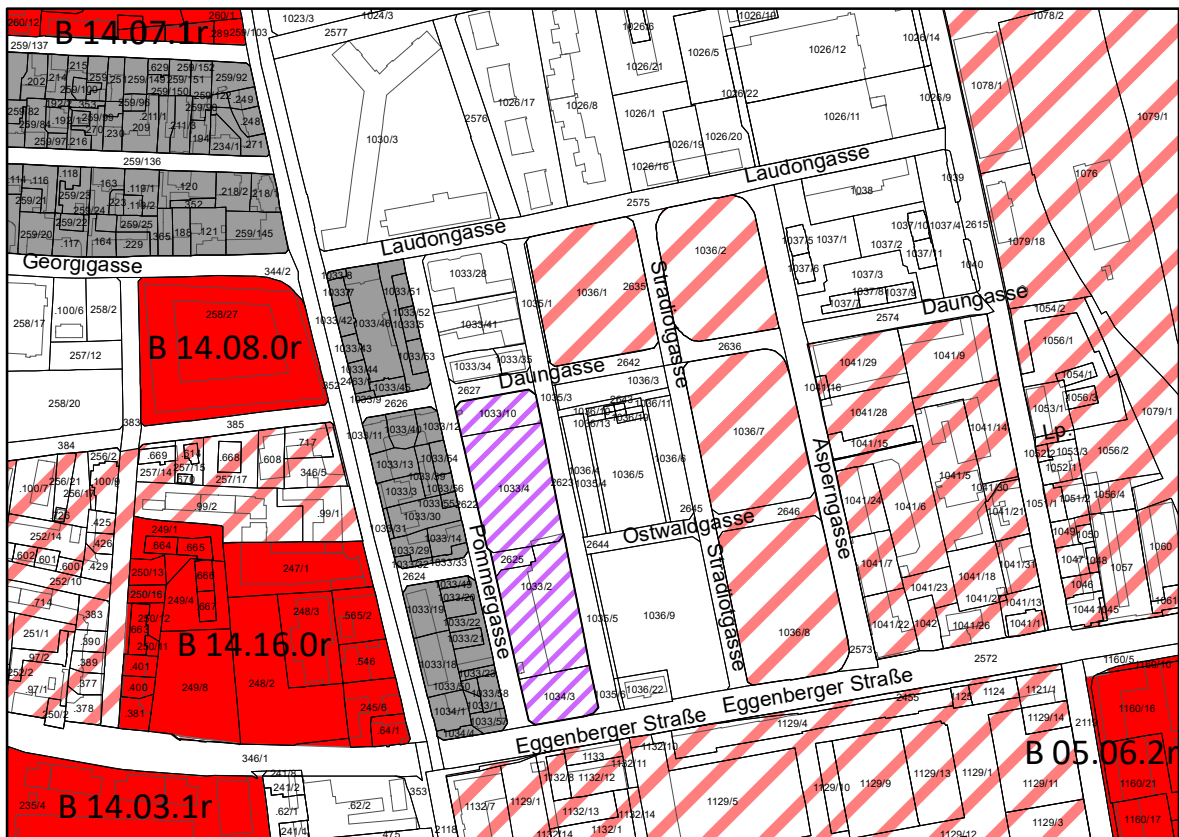
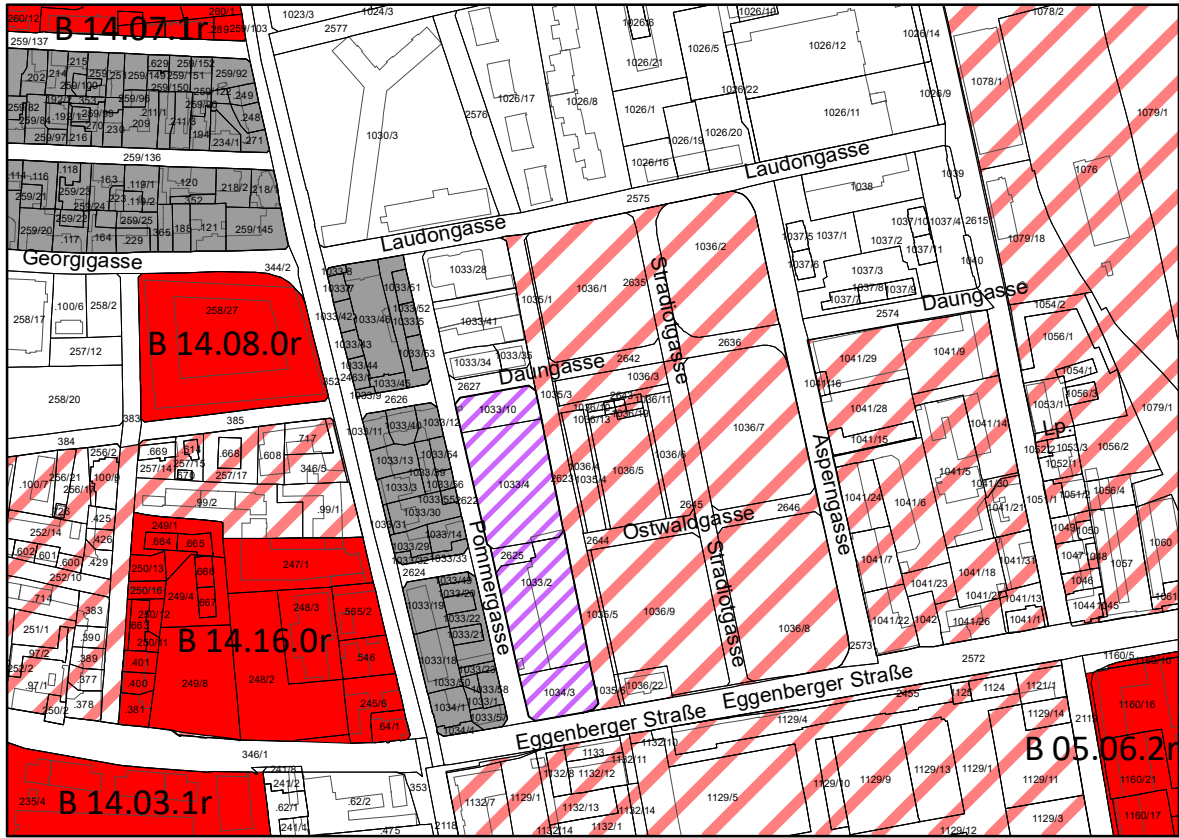
	Katastralgemeindegrenze
	Gemeindegrenze
	Bauland Umlandgemeinden

4.07 FLÄCHENWIDMUNGSPLAN DER LANDESHAUPTSTADT GRAZ

1

7. ÄNDERUNG A14-183571/2022/0014

Deckplan 1



ENTWURFSAUFLAGE VOM 11.05.2023 bis 13.07.2023

GR-BESCHLUSS VOM 19.10.2023

RECHTSWIRKSAM AB 27.06.2024

N

Für den Gemeinderat:



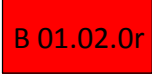


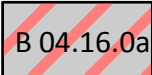

1:5.000

Dipl.-Ing. Bernhard Inninger

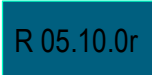


Legende





Bebauungsplan (B):

	BEBAUUNGSPLAN, RECHTSWIRKSAM (Ordnungsnummer)
	BEBAUUNGSPLAN, IN AUFLAGE (Ordnungsnummer)
	BEBAUUNGSPLAN ERFORDERLICH
	BEBAUUNGSPLAN, IN AUFLAGE Geschlossene Siedlungsbereiche mit Innenhöfen und Vorgärten (gemäß 4.0 STEK, §26 Abs.26)
	BEBAUUNGSPLAN ERFORDERLICH Geschlossene Siedlungsbereiche mit Innenhöfen und Vorgärten (gemäß 4.0 STEK, §26 Abs.26)

Bebauungsrichtlinie (R):

	BEBAUUNGSRICHTLINIE, RECHTSWIRKSAM (Ordnungsnummer)
---	--

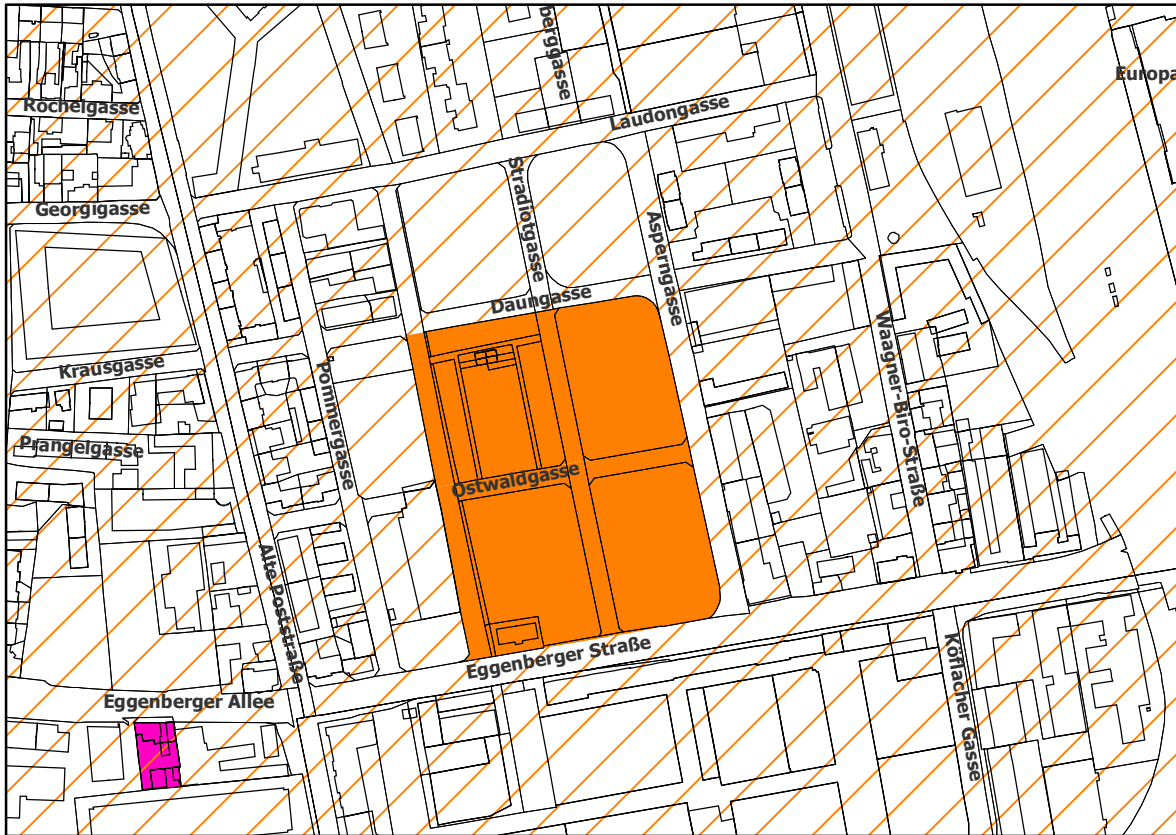
Ersichtlichmachungen:

	Gutachten nach GAEG 2008 innerhalb der Grazer Altstadtschutzzonen (1-5)
	4.0 STEK der Landeshauptstadt Graz GRÜNGÜRTEL §8
	4.0 Flächenwidmungsplan der Stadt Graz BAHN
	4.0 Flächenwidmungsplan der Stadt Graz ÖFFENTLICHE GEWÄSSER

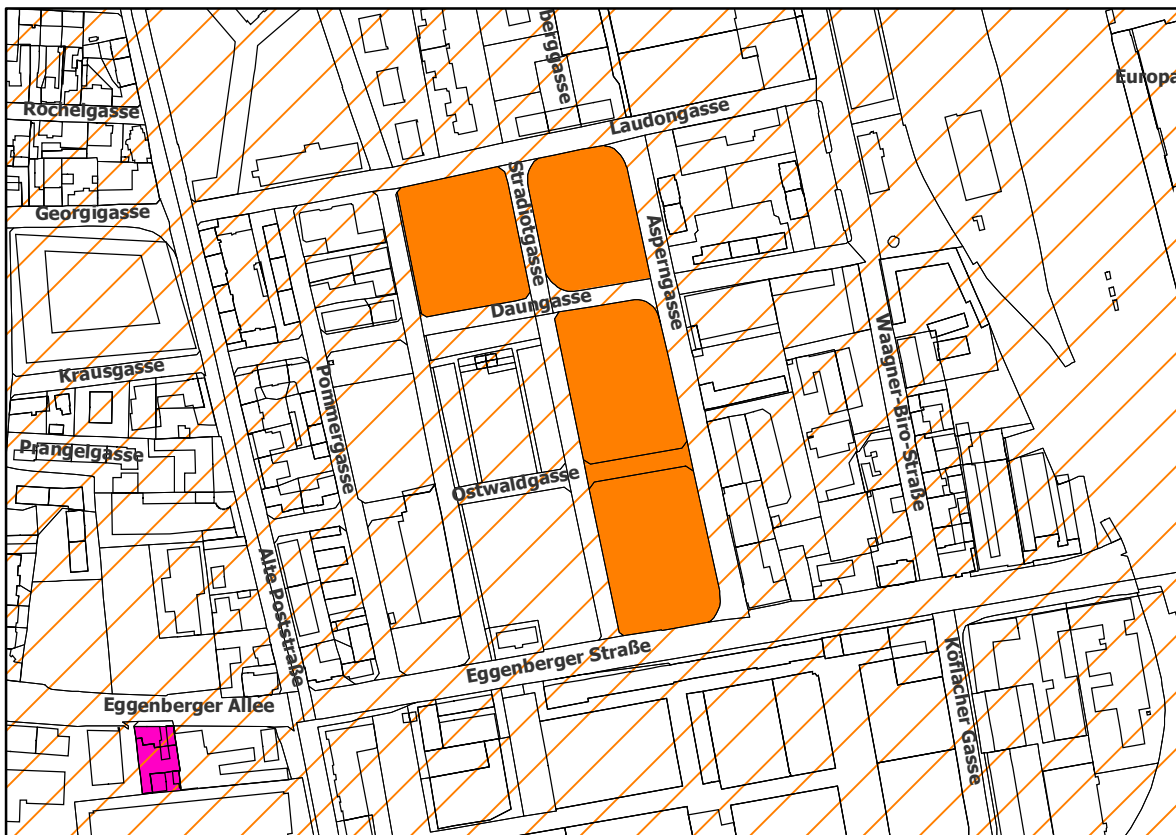
4.07 FLÄCHENWIDMUNGSPLAN DER LANDESHAUPTSTADT GRAZ

7. ÄNDERUNG A14-183571/2022/0014 Deckplan 4 - Baulandmobilisierung

IST



SOLL



ENTWURFSAUFLAGE VOM 11.05.2023 bis 13.07.2023

GR-BESCHLUSS VOM 19.10.2023

RECHTSWIRKSAM AB 27.06.2024

1:5.000



Für den Gemeinderat:

Dipl.-Ing. Bernhard Inninger
(elektronisch unterschrieben)

4.07 FLÄCHENWIDMUNGSPLAN DER LANDESHAUPTSTADT GRAZ

DECKPLAN 4 BAULANDMOBILISIERUNGSPLAN

LEGENDE



bestehende Mobilisierungsverträge




Bebauungsfristen



Vorbehaltsflächen



Grüngürtel §8



Vorrangzone für Siedlungsentwicklung gem. REPRO §5 (3)



Grundstücke und Gebäude